


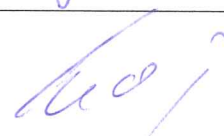

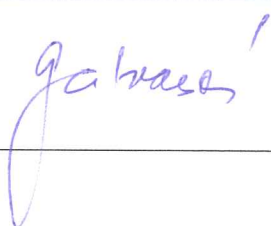



Prezenční listina

k 28. zasedání Zastupitelstva městské části Opava – Vávrovice konaného

dne 21.8. 2017

Miroslav Kořistka	
Jiří Koreník	
ing. Jaromír Blaščík	
Kamil Ludwig	
Jakub Grigar	
Bc. Emilie Dubová	Omluvena
Lumíra Galvasová	
Mgr. Ivo Schreier	Omluven
Vladimír Stoniš	

Hosté:

.....

.....

.....

Statutární město Opava
Městská část Vávrovice

Zápis
z 28. zasedání zastupitelstva Městské části Vávrovice,
konaného dne 21. 8. 2017

Zahájení zasedání zastupitelstva

Zasedání zastupitelstva MČ Vávrovice bylo zahájeno starostou obce Miroslavem Kořistkou .

Předsedající schůze, z údajů prezenční listiny přítomných členů zastupitelstva konstatoval, že přítomno je 7 členů zastupitelstva, (z celkového počtu 9 členů zastupitelstva, dva omluveni), zastupitelstvo je usnášení schopné.

224/28 Určení ověřovatelů zápisu a zapisovatele

Předsedající navrhl ověřovateli zápisu Jakuba Grigara a Vladimíra Stoniše, zapisovatelkou Romanu Foltýnovou.

Návrh usnesení:

Zastupitelstvo Městské části Vávrovice určuje ověřovateli zápisu Jakuba Grigara a Vladimíra Stoniše. Zapisovatelkou Romanu Foltýnovou.

Výsledek hlasování: Pro 7, Proti 0, Zdržel se 0

Usnesení bylo schváleno.

225/28 Schválení programu

Předsedající seznámil přítomné s návrhem programu, v souladu s pozvánkou předanou členům zastupitelstva a v souladu s informací zveřejněnou na úřední desce dne 14.8.2017.

Návrh usnesení:

Zastupitelstvo Městské části Vávrovice schvaluje následující program zasedání:

- 1/28 Určení ověřovatelů zápisu a zapisovatele**
- 2/28 Schválení programu**
- 3/28 Majetkové záležitosti**
- 4/28 Odměňování pracovníků údržby MČ**
- 5/28 Umístění sídla spolku FK Nova**
- 6/28 Příprava slavností MČ**
- 7/28 Zpráva o činnosti úřadu**
- 8/28 Dotazy, připomínky, podněty**

Výsledek hlasování: Pro 7 Proti 0 Zdržel se 0

Usnesení bylo schváleno.

226/28 Majetkové záležitosti

1. Předsedající předložil zastupitelům požadavek Statutárního města Opava odboru správy a evidence pozemků na směnu pozemku mezi SMO a ZD Hraničář. Směna probíhá v rámci zamyšlené průmyslové zóny Vávrovice. Rozpis pozemku viz. příloha č. 1
2. Předsedající předložil zastupitelům žádost katastrálního úřadu o vyjádření k výsledkům revize údajů katastru nemovitosti v k.ú. Palhanec. Sloučení jednotlivých parcel viz. příloha č. 2

Návrh usnesení:

Zastupitelstvo Městské části Vávrovice schvaluje všechny předložené návrhy jak byly podány předsedajícím.

Výsledek hlasování: Pro 7 Proti 0 Zdržel se 0

Usnesení bylo schváleno.

227/28 Odměňování pracovníků údržby MČ

Předsedající předložil zastupitelům návrh na přiznání osobního příplatku ve výši Kč 3000,- zaměstnancům údržby Miroslavu Staníčkoví, Richardu Košárkovi od 1.8.2017.

Návrh usnesení:

Zastupitelstvo Městské části Vávrovice schvaluje předložený program.

Výsledek hlasování: Pro 7 Proti 0 Zdržel se 0

Usnesení bylo schváleno.

228/28 Umístění sídla spolku FK Nova

Předsedající předložil zastupitelům požadavek FK Nova Vávrovice z.s. o umístění sídla spolku na adrese Jantarová 325/36, Opava - Vávrovice. Jedná se objekt stávajících kabin na hřišti ve Vávrovicích.

Návrh usnesení:

Zastupitelstvo Městské části Vávrovice schvaluje předložený program.

Výsledek hlasování: Pro 7 Proti 0 Zdržel se 0

Usnesení bylo schváleno.

229/28 Příprava slavností MČ

Předsedající seznámil zastupitele s připraveností patnáctých slavností městské části. Byly rozděleny úkoly jednotlivým zastupitelům a doladěny detaily samotné akce.

Návrh usnesení:

Zastupitelstvo Městské části Vávrovice bere na vědomí předloženou zprávu.

230/28 Zpráva o činnosti úřadu

Předsedající vyzval místostarostu p. Koreníka, aby přednesl zprávu o činnosti za uplynulé období od posledního zastupitelstva. Viz. příloha č. 3.

Návrh usnesení:

Zastupitelstvo Městské části Vávrovice schvaluje předloženou zprávu o činnosti.

Výsledek hlasování: Pro 7 Proti 0 Zdržel se 0

Usnesení bylo schváleno.

231/28 Dotazy, připomínky, podněty

Zápis byl vyhotoven dne: 22. 8. 2017
Vyhotovil: Miroslav Kořistka

Ověřovatelé:

Vladimír Stoniš



dne: 22. 8. 2017

Jakub Grigar



dne: 22. 8. 2017

Starosta:

Miroslav Kořistka



dne: 22. 8. 2017



MČ Vávrovice

Od: Honková Radka
Odesláno: 3. července 2017 12:47
Komu: MČ Vávrovice
Předmět: Žádost
Přílohy: 12168, 12171 mapa.pdf; 1464, 13610 mapa.pdf; 1504 mapa.pdf

Dobrý den,

a rámci realizování průmyslové zóny ve Vávrovicích připravuje odbor majetku SMO směnnou smlouvu se ZD Hraničář, od kterého potřebuje získat do svého vlastnictví dva pozemky v k.ú. Vávrovice.

Jako kompenzaci mimo jiné SMO nabízí pozemky ve svém vlastnictví, konkrétně se jedná o pozemky:

- parc.č. 121/68 – orná půda
- parc.č. 121/71 – orná půda
- část pozemku parc.č. 146/4 – orná půda
- část pozemku parc.č. 136/10 - orná půda
- část pozemku parc.č. 150/4 - orná půda

o celkové výměře cca 17 311m², vše k.ú. Držkovice. Na dělení pozemků, které budou směňovány jenom z části, bude vypracován geometrický plán.

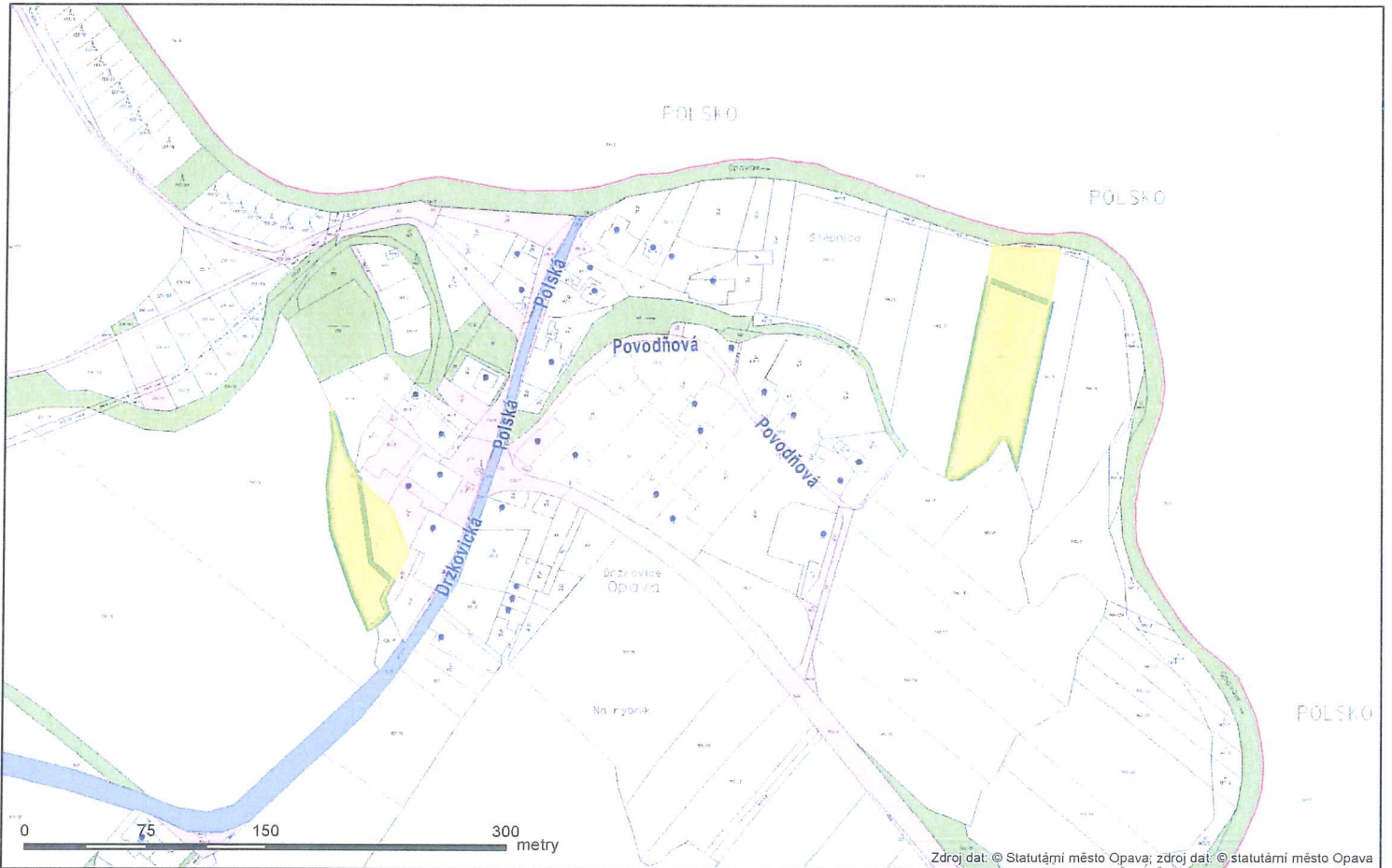
Žádáme Vás tímto o předložení k projednání Směny předmětných pozemků popř. jejich částí v Zastupitelstvu městské části Vávrovice. Termín projednání je nutný z časových důvodů do konce srpna.

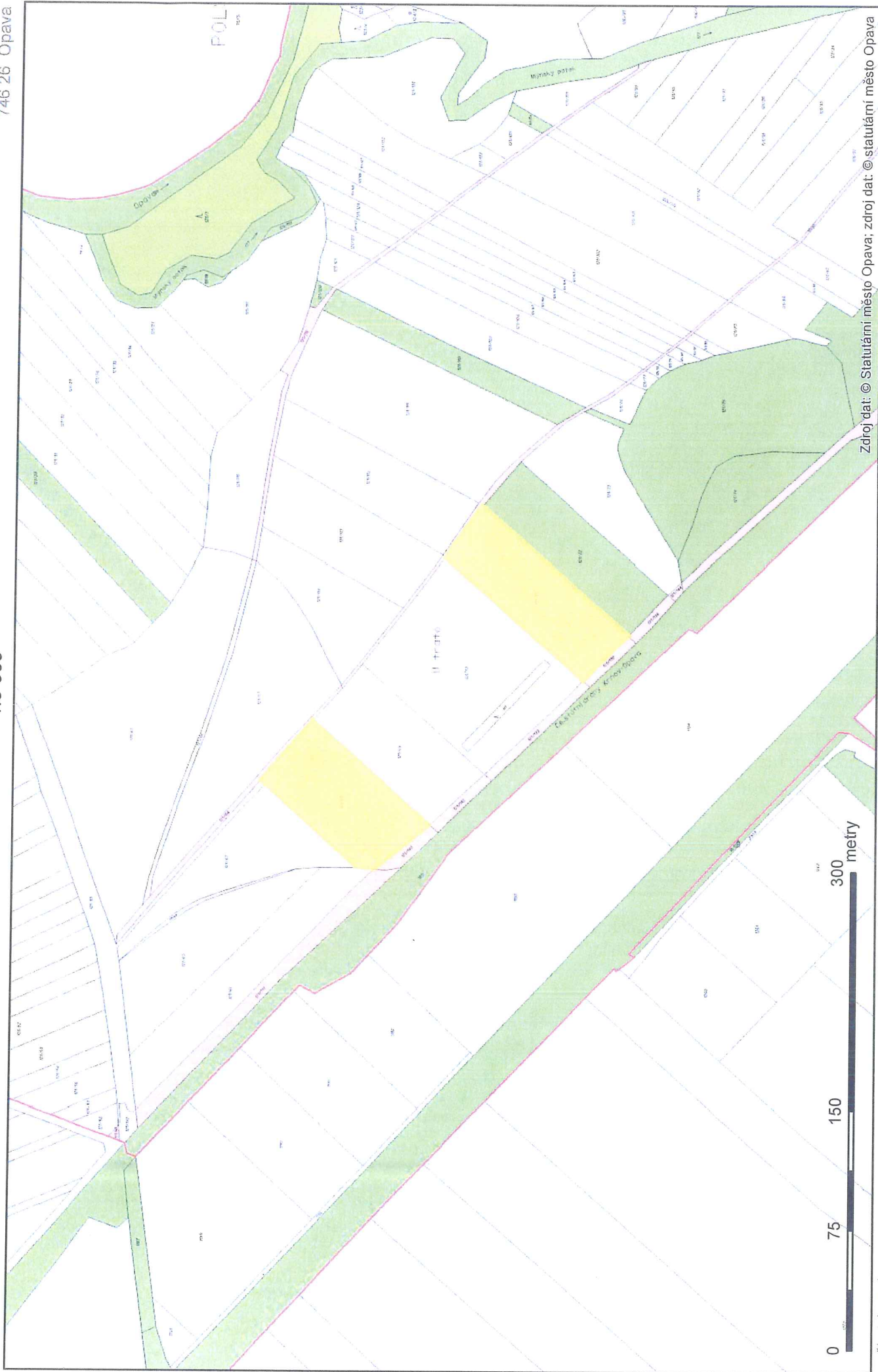
Děkuji, s pozdravem

Ing. Radka Honková
vedoucí odd. správy a evidence pozemků
odbor majetku města pracoviště Krnovská 71C

Statutární město Opava
Horní náměstí 69
746 26 Opava
Tel: +420 553 756 810
Fax: +420 553 756 141
e-mail: radka.honkova@opava-city.cz
www.opava-city.cz







MČ Vávrovice

Od: Honková Radka
Odesláno: 3. července 2017 12:47
Komu: MČ Vávrovice
Předmět: Žádost
Přílohy: 12168, 12171 mapa.pdf; 1464, 13610 mapa.pdf; 1504 mapa.pdf

Dobrý den,

a rámci realizování průmyslové zóny ve Vávrovicích připravuje odbor majetku SMO směnnou smlouvu se ZD Hraničář, od kterého potřebuje získat do svého vlastnictví dva pozemky v k.ú. Vávrovice.

Jako kompenzací mimo jiné SMO nabízí pozemky ve svém vlastnictví, konkrétně se jedná o pozemky:

- parc.č. 121/68 – orná půda
- parc.č. 121/71 – orná půda
- část pozemku parc.č. 146/4 – orná půda
- část pozemku parc.č. 136/10 - orná půda
- část pozemku parc.č. 150/4 - orná půda

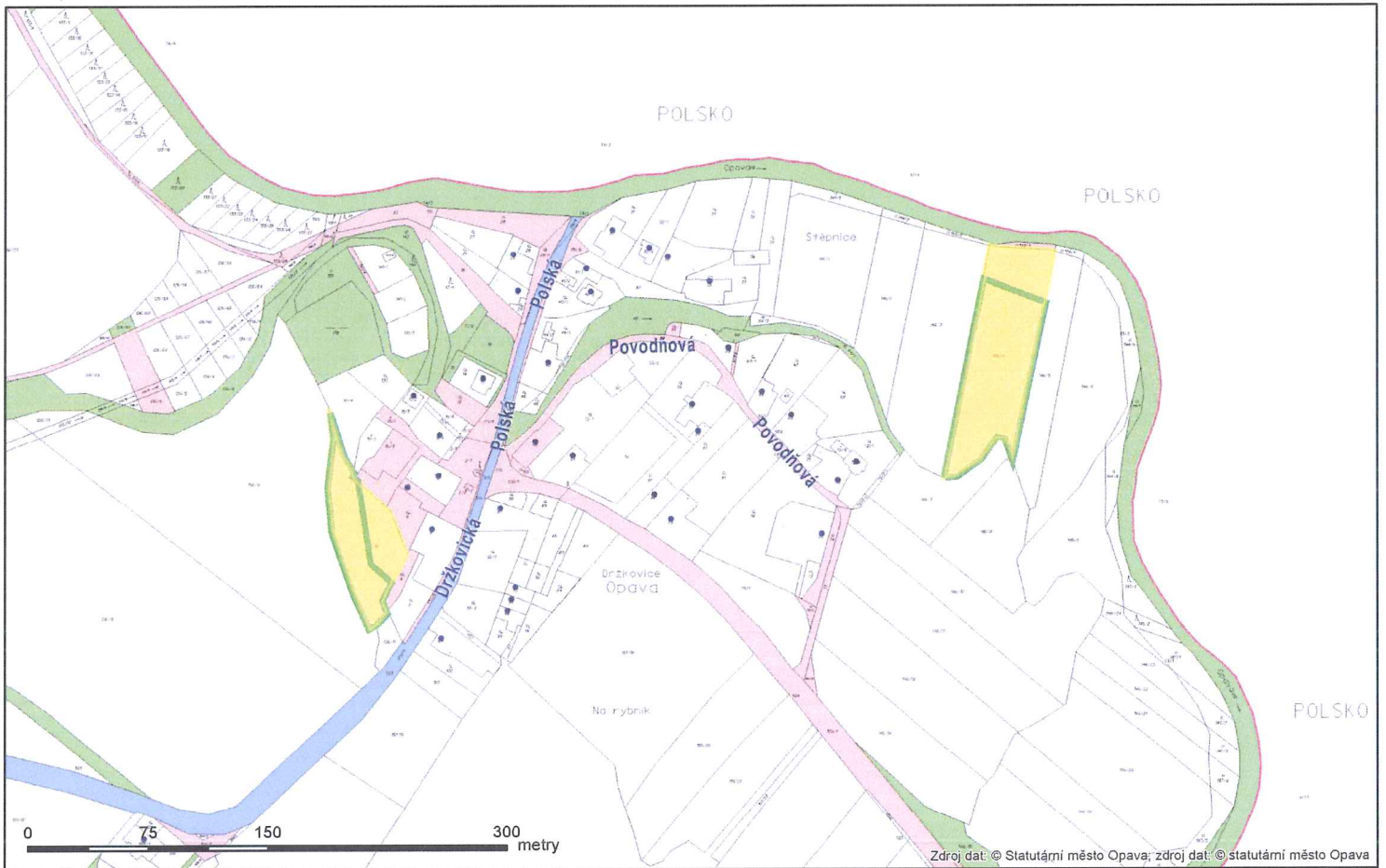
o celkové výměře cca 17 311m², vše k.ú. Držkovice. Na dělení pozemků, které budou směňovány jenom z části, bude vypracován geometrický plán.

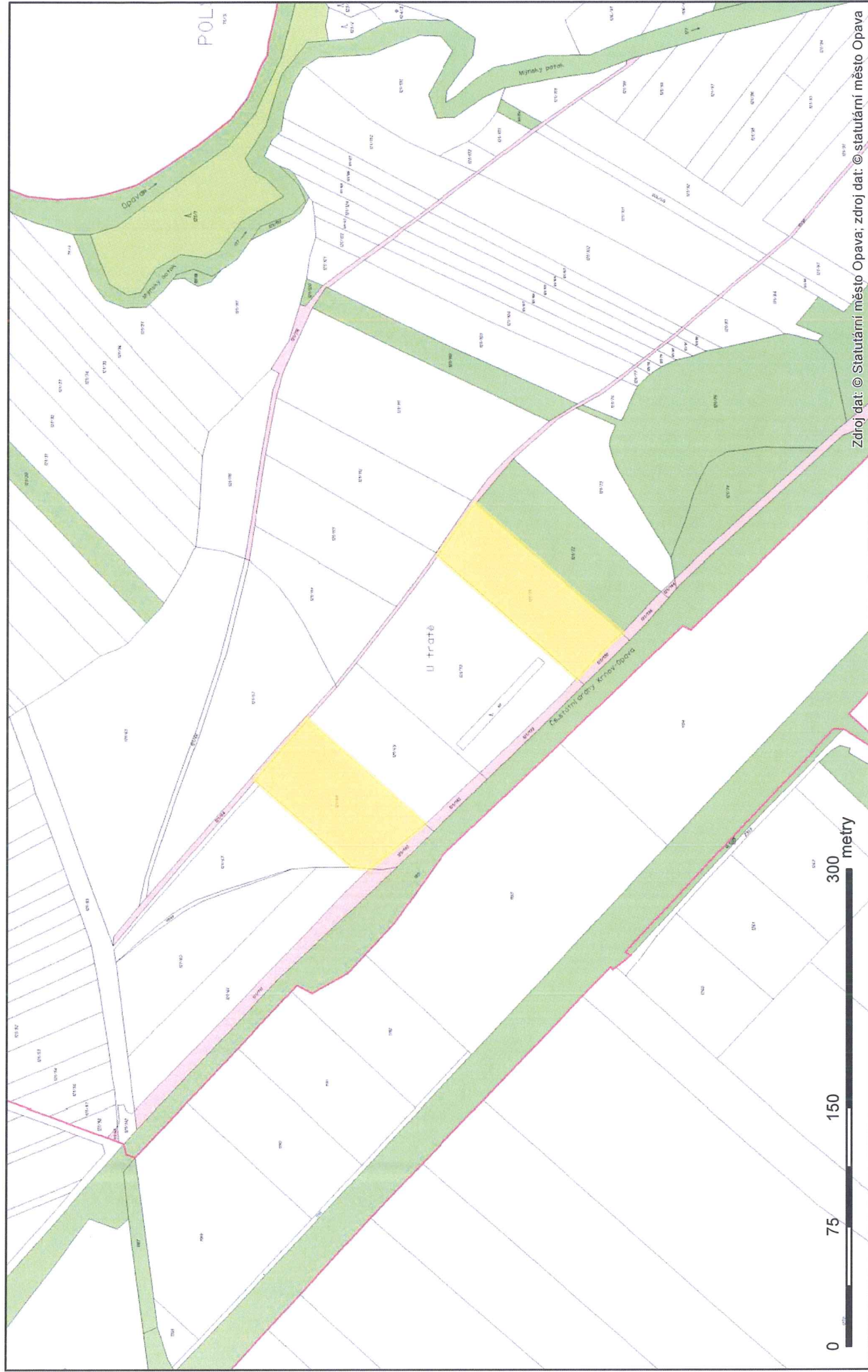
Žádáme Vás tímto o předložení k projednání Směny předmětných pozemků popř. jejich částí v Zastupitelstvu městské části Vávrovice. Termín projednání je nutný z časových důvodů do konce srpna.

Děkuji, s pozdravem

Ing. Radka Honková
vedoucí odd. správy a evidence pozemků
odbor majetku města pracoviště Krnovská 71C

Statutární město Opava
Horní náměstí 69
746 26 Opava
Tel: +420 553 756 810
Fax: +420 553 756 141
e-mail: radka.honkova@opava-city.cz
www.opava-city.cz





Č.Ú. 226/29

PŘÍLOHA č. 2

Statutární město Opava
Městská část Vávrovice
úřad městské části
Jantarová 288/18
747 73 Vávrovice

MČ Vávrovice

Od: Honková Radka
Odesláno: 7. července 2017 13:25
Komu: MČ Vávrovice
Předmět: Revize údajů KN
Přílohy: Revize č. 36, Palhanec.pdf; Revize č. 39, Palhanec.pdf; Revize č. 42, Palhanec .pdf;
Revize č. 43, Palhanec.pdf

Dobrý den,

Přílohou zasíláme žádost katastrálního úřadu o vyjádření k výsledkům revize údajů katastru nemovitostí.

Pro potvrzení úprav v jednotlivých protokolech je nutné vyjádření Městské části Vávrovice.

Žádáme tedy o předložení k projednání Zastupitelstvu MČ a to nejpozději v termínu do konce srpna 2017. Zápis z usnesení prosím následně zašlete.

Děkuji, s pozdravem

Ing. Radka Honková
vedoucí odd. správy a evidence pozemků
odbor majetku města pracoviště Krnovská 71C

Statutární město Opava
Horní náměstí 69
746 26 Opava
Tel: +420 553 756 810
Fax: +420 553 756 141
e-mail: radka.honkova@opava-city.cz
www.opava-city.cz

Příloha protokolu o výsledku revize údajů katastru nemovitostí č. 37

List vlastnictví č. 73

Vlastník (jiný oprávněný):

pořadí	jméno a příjmení (název), místo trvalého pobytu (sídlo)	datum narození (IČO)	podíl
1.	Statutární město Opava, Horní náměstí 382/69, 74601 Opava	300535	

Zjištěné změny údajů katastru nemovitostí podle § 43 odst. 8 vyhlášky č. 357/2013 Sb. o katastru nemovitostí (katastrální vyhláška)

Při revizi katastru v katastrálním území Palhanec obce Opava byl zjištěn tento nesoulad údajů katastru se skutečným stavem:

Parcela 138 zast. pl.

Na parcele se žádná stavba nenachází, katastr opraví na ostatní jinou plochu . Návrh: 1) lze převést parcelu na trvalý travní porost Návrh: 2) poté sloučit do parcely č. 141/1 stejné kultury a vlastníka

Vyjádření nebo potvrzení orgánů veřejné moci ke zjištěným nesouladům

viz protokol Stavebního úřad

Záznamy katastrálního úřadu ke zjištěným nesouladům

- Změna pro zápis do katastru nemovitostí nevyžaduje doložení listinou.
 Vlastník byl vyzván k doložení listiny potřebné pro zápis změny do katastru nemovitostí v termínu do

Upozornění!

V případě, že vlastník ve stanovené lhůtě listinu katastrálnímu úřadu nepředloží, bude změna zapsána do záznamu pro další řízení. Informace o neodstraněném nesouladu bude zveřejněna na internetových stránkách Úřadu.

Vlastník (jiný oprávněný) byl seznámen s obsahem této přílohy protokolu o výsledku revize údajů katastru nemovitostí.

- Vlastník **souhlasí se změnou**, změna bude zapsána v katastru nemovitostí.
 Vlastník **nesouhlasí se změnou** z důvodu:

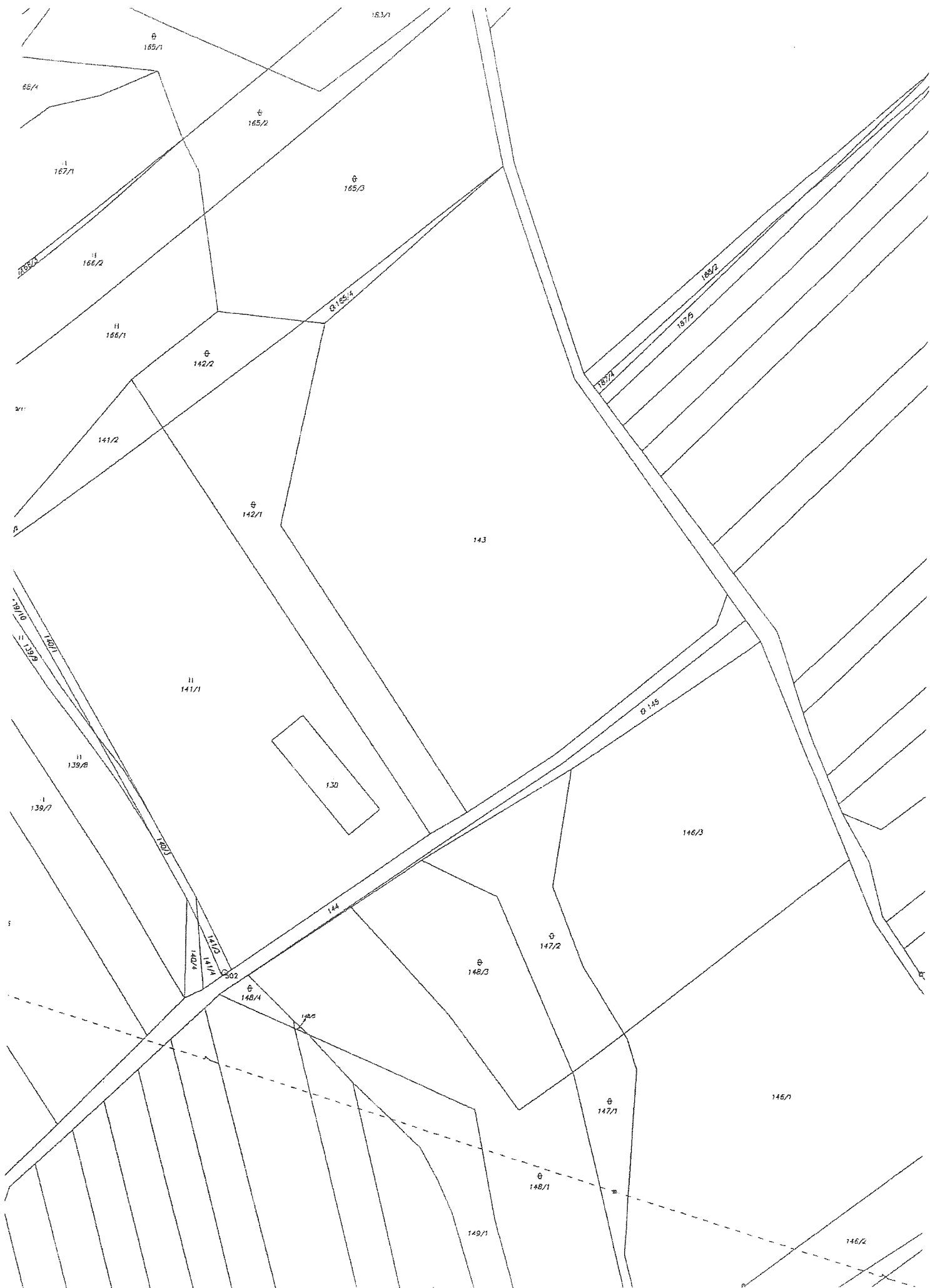
(Hodící se zaškrtněte)

pořadí	jméno a příjmení (název)	průkaz totožnosti	podpis	dne
1	Statutární město Opava

Dne:

.....
*podpis oprávněné úřední osoby, popř. osoby,
která byla pověřena sepsáním protokolu*

Další záznamy katastrálního úřadu ke zjištěným nesouladům



Příloha protokolu o výsledku revize údajů katastru nemovitostí č. 43

List vlastnictví č. 73

Vlastník (jiný oprávněný):

pořadí	jméno a příjmení (název), místo trvalého pobytu (sídlo)	datum narození (IČO)	podíl
1.	Statutární město Opava, Horní náměstí 382/69, 74601 Opava	300535	

Zjištěné změny údajů katastru nemovitostí podle § 43 odst. 8 vyhlášky č. 357/2013 Sb. o katastru nemovitostí (katastrální vyhláška)

Při revizi katastru v katastrálním území **Palhanec** obce Opava byl zjištěn tento nesoulad údajů katastru se skutečným stavem:

Parcela 165/4 ostat.pl. nepłodná půda

Návrh: - sloučit do parcely p.č. 142/1jedná se o stejnou kulturu a stejného vlastníka.

Vyjádření nebo potvrzení orgánů veřejné moci ke zjištěným nesouladům

viz protokol **Stavebního úřad**

Záznamy katastrálního úřadu ke zjištěným nesouladům

- Změna pro zápis do katastru nemovitostí nevyžaduje doložení listinou.
- Vlastník byl vyzván k doložení listiny potřebné pro zápis změny do katastru nemovitostí v termínu do

Upozornění!

V případě, že vlastník ve stanovené lhůtě listinu katastrálnímu úřadu nepředloží, bude změna zapsána do záznamu pro další řízení. Informace o neodstraněném nesouladu bude zveřejněna na internetových stránkách Úřadu.

Vlastník (jiný oprávněný) byl seznámen s obsahem této přílohy protokolu o výsledku revize údajů katastru nemovitostí.

- Vlastník **souhlasí se změnou**, změna bude zapsána v katastru nemovitostí.
- Vlastník **nesouhlasí se změnou** z důvodu:

(Hodící se zaškrtněte)

pořadí	jméno a příjmení (název)	průkaz totožnosti	podpis	dne
1.	Statutární město Opava

Dne:

.....
podpis oprávněné úřední osoby, popř. osoby,
která byla pověřena sepsáním protokolu

Další záznamy katastrálního úřadu ke zjištěným nesouladům

Příloha protokolu o výsledku revize údajů katastru nemovitostí č. 38

List vlastnictví č. 73

Vlastník (jiný oprávněný):

pořadí	jméno a příjmení (název), místo trvalého pobytu (sídlo)	datum narození (IČO)	podíl
1.	Statutární město Opava, Horní náměstí 382/69, 74601 Opava	300535	

Zjištěné změny údajů katastru nemovitostí podle § 43 odst. 8 vyhlášky č. 357/2013 Sb. o katastru nemovitostí (katastrální vyhláška)

Při revizi katastru v katastrálním území **Palhanec** obce Opava byl zjištěn tento nesoulad údajů katastru se skutečným stavem:

Parcela 145 ostat.pl. neplodná půda

Návrh: - sloučit do parcely p.č. 147/2 a p.č. 148/3 jedná se o stejnou kulturu a stejného vlastníka.

Vyjádření nebo potvrzení orgánů veřejné moci ke zjištěným nesouladům

viz protokol **Stavebního úřad**

Záznamy katastrálního úřadu ke zjištěným nesouladům

- Změna pro zápis do katastru nemovitostí nevyžaduje doložení listinou.
 Vlastník byl vyzván k doložení listiny potřebné pro zápis změny do katastru nemovitostí v termínu do

Upozornění!

V případě, že vlastník ve stanovené lhůtě listinu katastrálnímu úřadu nepředloží, bude změna zapsána do záznamu pro další řízení. Informace o neodstraněném nesouladu bude zveřejněna na internetových stránkách Úřadu.

Vlastník (jiný oprávněný) byl seznámen s obsahem této přílohy protokolu o výsledku revize údajů katastru nemovitostí.

- Vlastník **souhlasí se změnou**, změna bude zapsána v katastru nemovitostí.
 Vlastník **nesouhlasí se změnou** z důvodu:

(Hodici se zaškrtněte)

pořadí	jméno a příjmení (název)	průkaz totožnosti	podpis	dne
1.	Statutární město Opava

Dne:

.....
podpis oprávněné úřední osoby, popř. osoby,
která byla pověřena sepsáním protokolu

Další záznamy katastrálního úřadu ke zjištěným nesouladům

Příloha protokolu o výsledku revize údajů katastru nemovitostí č. 39

List vlastnictví č. 73

Vlastník (jiný oprávněný):

pořadí	jméno a příjmení (název), místo trvalého pobytu (sídlo)	datum narození (IČO)	podíl
1.	Statutární město Opava, Horní náměstí 382/69, 74601 Opava	300535	

Zjištěné změny údajů katastru nemovitostí podle § 43 odst. 8 vyhlášky č. 357/2013 Sb. o katastru nemovitostí (katastrální vyhláška)

Při revizi katastru v katastrálním území **Palhanec** obce Opava byl zjištěn tento nesoulad údajů katastru se skutečným stavem:

Parcela 182 ostat.pl. ostat.komunikace

Návrh: - parcelu sloučit do parcely p.č. 184 jedná se o stejnou kulturu a stejného vlastníka.

Vyjádření nebo potvrzení orgánů veřejné moci ke zjištěným nesouladům

viz protokol **Stavebního úřad**

Záznamy katastrálního úřadu ke zjištěným nesouladům

- Změna pro zápis do katastru nemovitostí nevyžaduje doložení listinou
- Vlastník byl vyzván k doložení listiny potřebné pro zápis změny do katastru nemovitostí v termínu do

Upozornění!

V případě, že vlastník ve stanovené lhůtě listinu katastrálnímu úřadu nepředloží, bude změna zapsána do záznamu pro další řízení. Informace o neodstraněném nesouladu bude zveřejněna na internetových stránkách Úřadu.

Vlastník (jiný oprávněný) byl seznámen s obsahem této přílohy protokolu o výsledku revize údajů katastru nemovitostí.

- Vlastník **souhlasí se změnou**, změna bude zapsána v katastru nemovitostí.
- Vlastník **nesouhlasí se změnou** z důvodu:

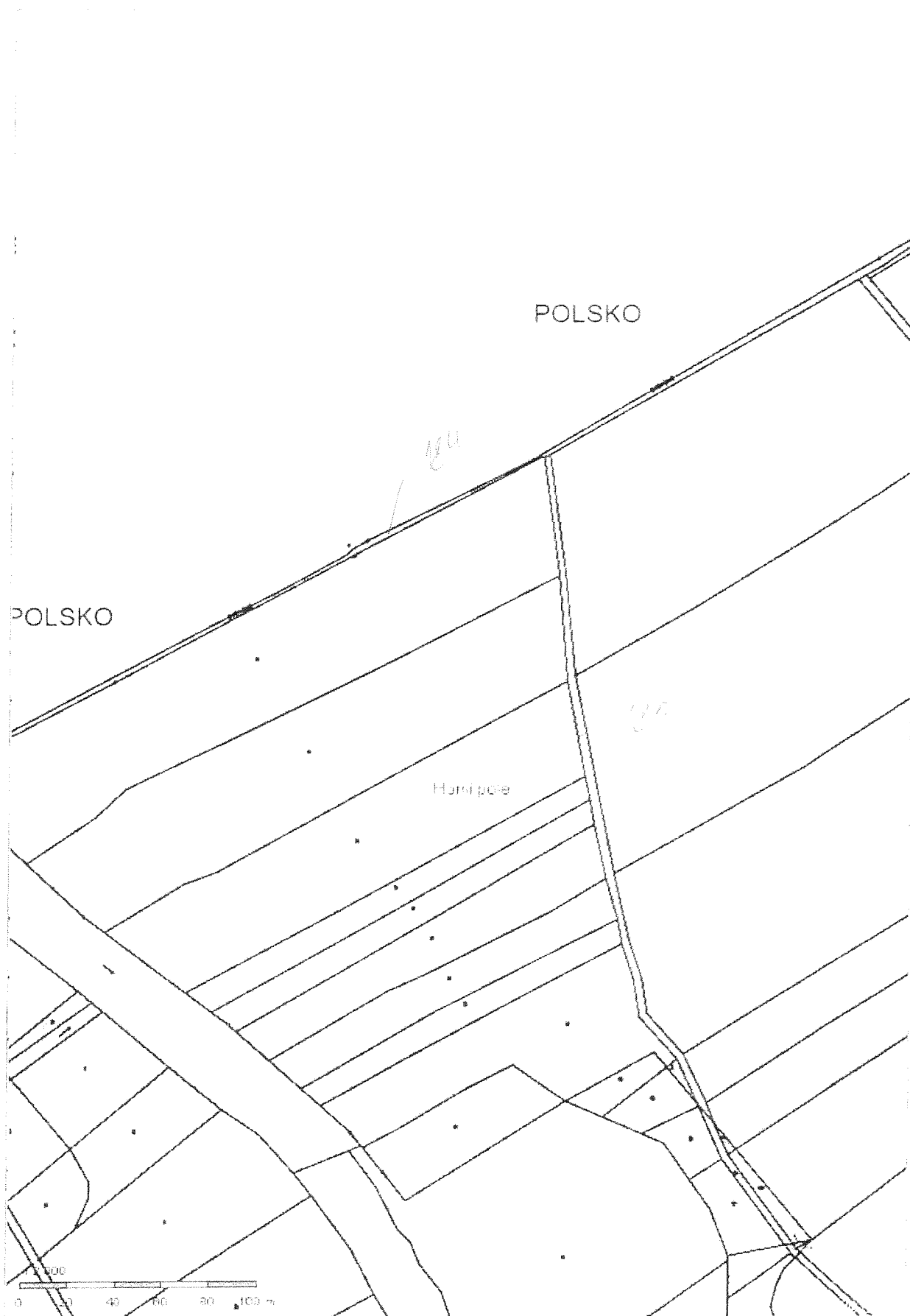
(Hodící se zaškrtněte)

pořadí	jméno a příjmení (název)	průkaz totožnosti	podpis	dne
1.	Statutární město Opava

Dne:

.....
podpis oprávněné úřední osoby, popř. osoby,
která byla pověřena sepsáním protokolu

Další záznamy katastrálního úřadu ke zjištěným nesouladům



Příloha protokolu o výsledku revize údajů katastru nemovitostí č. 36

List vlastnictví č. 73

Vlastník (jiný oprávněný):

<i>pořadí</i>	<i>jméno a příjmení (název)</i>	<i>místo trvalého pobytu (sídlo)</i>	<i>datum narození (IČO)</i>	<i>podíl</i>
1.	Statutární město Opava,	Horní náměstí 382/69, 74601 Opava	300535	

Zjištěné změny údajů katastru nemovitostí podle § 43 odst. 8 vyhlášky č. 357/2013 Sb. o katastru nemovitostí (katastrální vyhláška)

Při revizi katastru v katastrálním území **Palhanec** obce Opava byl zjištěn tento nesoulad údajů katastru se skutečným stavem:

Parcela 51 ostat.pl. ostat.komunikace

Návrh: - parcelu sloučit do parcely p.č. 118/2, p.č. 118/3 a p.č. 118/6 jedná se o stejnou kulturu a stejného vlastníka.

Vyjádření nebo potvrzení orgánů veřejné moci ke zjištěným nesouladům

viz protokol **Stavebního úřad**

Záznamy katastrálního úřadu ke zjištěným nesouladům

- Změna pro zápis do katastru nemovitostí nevyžaduje doložení listinou.
- Vlastník byl vyzván k doložení listiny potřebné pro zápis změny do katastru nemovitostí v termínu do

Upozornění!

V případě, že vlastník ve stanovené lhůtě listinu katastrálnímu úřadu nepředloží, bude změna zapsána do záznamu pro další řízení. Informace o neodstraněném nesouladu bude zveřejněna na internetových stránkách Úřadu.

Vlastník (jiný oprávněný) byl seznámen s obsahem této přílohy protokolu o výsledku revize údajů katastru nemovitostí.

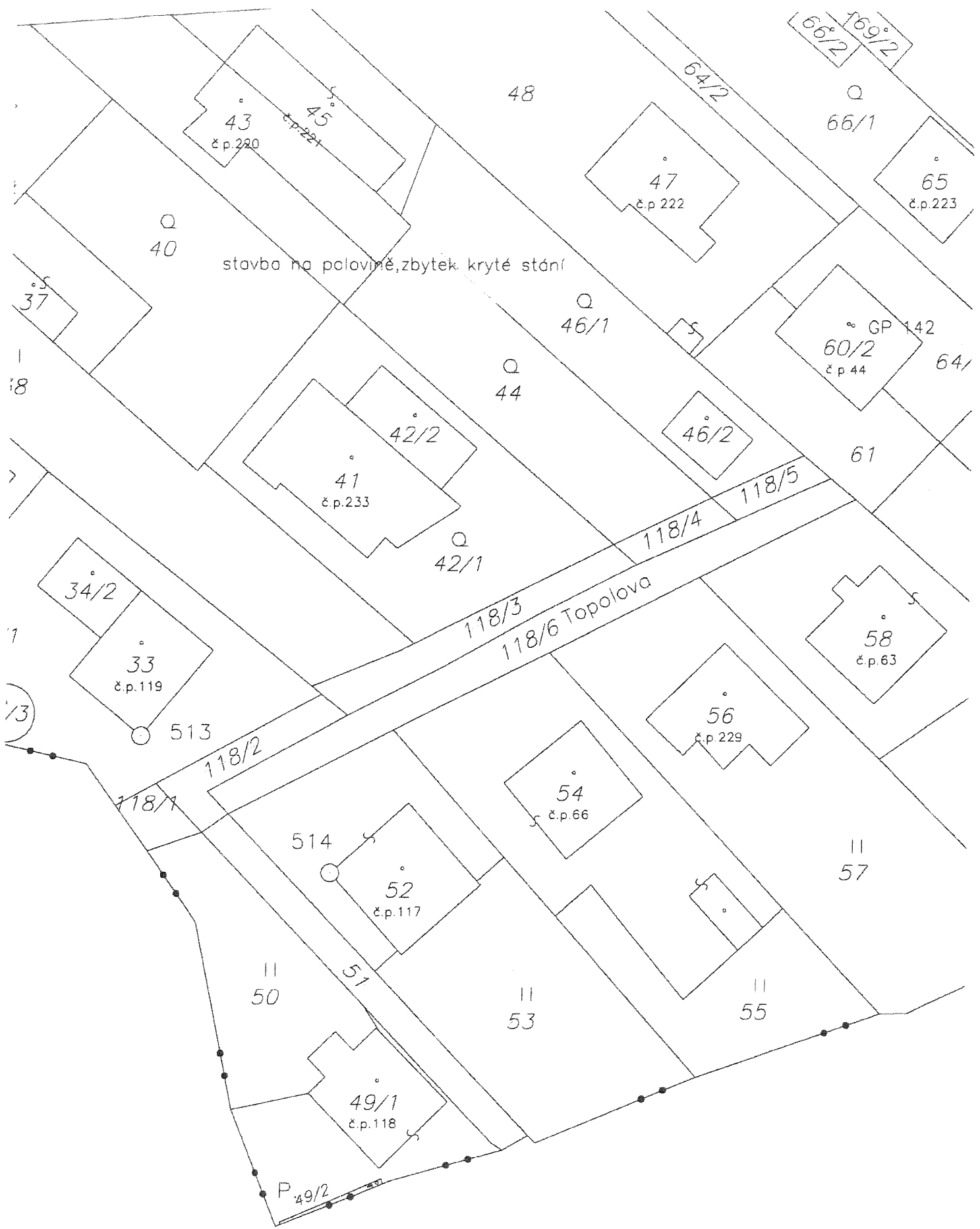
- Vlastník **souhlasí se změnou**, změna bude zapsána v katastru nemovitostí.
- Vlastník **nesouhlasí se změnou** z důvodu:
- (Hodící se zaškrtněte)*

<i>pořadí</i>	<i>jméno a příjmení (název)</i>	<i>průkaz totožnosti</i>	<i>podpis</i>	<i>dne</i>
1.	Statutární město Opava

Dne:

.....
*podpis oprávněné úřední osoby, popř. osoby,
která byla pověřena sepsáním protokolu*

Další záznamy katastrálního úřadu ke zjištěným nesouladům



stavba na polovině, zbytek kryté stání

118/3 Topolova
118/6 Topolova

118/2

118/1

118/4
118/5

66/2
69/2

64/2

66/1

65
č.p.223

47
č.p.222

43
č.p.220

45
č.p.221

40

37

46/1

GP 142
60/2
č.p.44

64/1

44

42/2

41
č.p.233

46/2

61

42/1

34/2

33
č.p.119

513

58
č.p.63

56
č.p.229

118/3

118/6 Topolova

54
č.p.66

514

52
č.p.117

57

50

51

53

55

49/1
č.p.118

P 49/2

Příloha protokolu o výsledku revize údajů katastru nemovitostí č. 42

List vlastnictví č. 73

Vlastník (jiný oprávněný):

pořadí	jméno a příjmení (název), místo trvalého pobytu (sídlo)	datum narození (IČO)	podíl
1.	Statutární město Opava, Horní náměstí 382/69, 74601 Opava	300535	

Zjištěné změny údajů katastru nemovitostí podle § 43 odst. 8 vyhlášky č. 357/2013 Sb. o katastru nemovitostí (katastrální vyhláška)

Při revizi katastru v katastrálním území **Palhanec** obce Opava byl zjištěn tento nesoulad údajů katastru se skutečným stavem:

Parcela 157/5 orná půda

Návrh: - parcelu sloučit do parcely p.č. 157/1, a p.č. 150 jedná se o stejnou kulturu a stejného vlastníka.

Vyjádření nebo potvrzení orgánů veřejné moci ke zjištěným nesouladům

viz protokol **Stavebního úřad**

Záznamy katastrálního úřadu ke zjištěným nesouladům

- Změna pro zápis do katastru nemovitostí nevyžaduje doložení listinou.
- Vlastník byl vyzván k doložení listiny potřebné pro zápis změny do katastru nemovitostí v termínu do

Upozornění!

V případě, že vlastník ve stanovené lhůtě listinu katastrálnímu úřadu nepředloží, bude změna zapsána do záznamu pro další řízení. Informace o neodstraněném nesouladu bude zveřejněna na internetových stránkách Úřadu.

Vlastník (jiný oprávněný) byl seznámen s obsahem této přílohy protokolu o výsledku revize údajů katastru nemovitostí.

- Vlastník **souhlasí se změnou**, změna bude zapsána v katastru nemovitostí.
- Vlastník **nesouhlasí se změnou** z důvodu:
- (Hodící se zaškrtněte)*

pořadí	jméno a příjmení (název)	průkaz totožnosti	podpis	dne
1.	Statutární město Opava

Dne:

.....
podpis oprávněné úřední osoby, popř. osoby,
která byla pověřena sepsáním protokolu

Další záznamy katastrálního úřadu ke zjištěným nesouladům

MČ Vávrovice

Od: Honková Radka
Odesláno: 7. července 2017 13:25
Komu: MČ Vávrovice
Předmět: Revize údajů KN
Přílohy: Revize č. 36, Palhanec.pdf; Revize č. 39, Palhanec.pdf; Revize č. 42, Palhanec .pdf;
Revize č. 43, Palhanec.pdf

Dobrý den,
Přílohou zasíláme žádost katastrálního úřadu o vyjádření k výsledkům revize údajů katastru nemovitostí.
Pro potvrzení úprav v jednotlivých protokolech je nutné vyjádření Městské části Vávrovice.
Žádáme tedy o předložení k projednání Zastupitelstvu MČ a to nejpozději v termínu do konce srpna 2017. Zápis z usnesení prosím následně zašlete.
Děkuji, s pozdravem

Ing. Radka Honková
vedoucí odd. správy a evidence pozemků
odbor majetku města pracoviště Krnovská 71C

Statutární město Opava
Horní náměstí 69
746 26 Opava
Tel: +420 553 756 810
Fax: +420 553 756 141
e-mail: radka.honkova@opava-city.cz
www.opava-city.cz

Příloha protokolu o výsledku revize údajů katastru nemovitostí č. 37

List vlastnictví č. 73

Vlastník (jiný oprávněný):

pořadí	jméno a příjmení (název)	místo trvalého pobytu (sídlo)	datum narození (IČO)	podíl
1.	Statutární město Opava,	Horní náměstí 382/69, 74601 Opava		300535

Zjištěné změny údajů katastru nemovitostí podle § 43 odst. 8 vyhlášky č. 357/2013 Sb. o katastru nemovitostí (katastrální vyhláška)

Při revizi katastru v katastrálním území **Palhanec** obce Opava byl zjištěn tento nesoulad údajů katastru se skutečným stavem:

Parcela 138 zast. pl.

Na parcele se žádná stavba nenachází, katastr opraví na ostatní jinou plochu . Návrh: 1) lze převést parcelu na trvalý travní porost Návrh: 2) poté sloučit do parcely č. 141/1 stejné kultury a vlastníka

Vyjádření nebo potvrzení orgánů veřejné moci ke zjištěným nesouladům

viz protokol **Stavebního úřad**

Záznamy katastrálního úřadu ke zjištěným nesouladům

- Změna pro zápis do katastru nemovitostí nevyžaduje doložení listinou.
- Vlastník byl vyzván k doložení listiny potřebné pro zápis změny do katastru nemovitostí v termínu do

Upozornění!

V případě, že vlastník ve stanovené lhůtě listinu katastrálnímu úřadu nepředloží, bude změna zapsána do záznamu pro další řízení. Informace o neodstraněném nesouladu bude zveřejněna na internetových stránkách Úřadu.

Vlastník (jiný oprávněný) byl seznámen s obsahem této přílohy protokolu o výsledku revize údajů katastru nemovitostí.

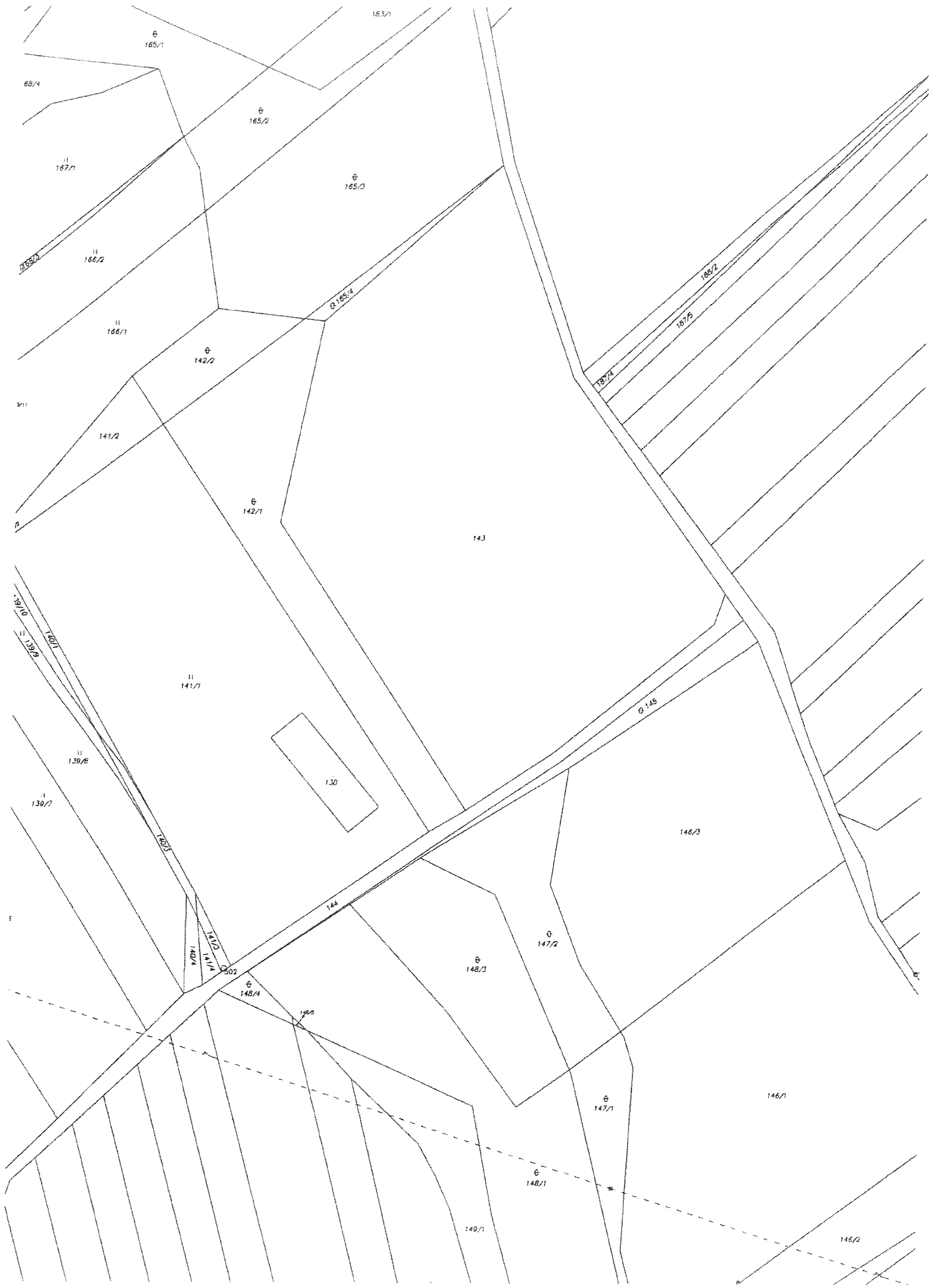
- Vlastník **souhlasí se změnou**, změna bude zapsána v katastru nemovitostí.
- Vlastník **nesouhlasí se změnou** z důvodu:
- (Hodící se zaškrtněte)

pořadí	jméno a příjmení (název)	průkaz totožnosti	podpis	dne
1.	Statutární město Opava

Dne:

.....
podpis oprávněné úřední osoby, popř. osoby,
která byla pověřena sepsáním protokolu

Další záznamy katastrálního úřadu ke zjištěným nesouladům



Příloha protokolu o výsledku revize údajů katastru nemovitostí č. 39

List vlastnictví č. 73

Vlastník (jiný oprávněný):

<i>pořadí</i>	<i>jméno a příjmení (název), místo trvalého pobytu (sídlo)</i>	<i>datum narození (IČO)</i>	<i>podíl</i>
1.	Statutární město Opava, Horní náměstí 382/69, 74601 Opava	300535	

Zjištěné změny údajů katastru nemovitostí podle § 43 odst. 8 vyhlášky č. 357/2013 Sb. o katastru nemovitostí (katastrální vyhláška)

Při revizi katastru v katastrálním území Palhanec obce Opava byl zjištěn tento nesoulad údajů katastru se skutečným stavem:

Parcela 182 ostat.pl. ostat.komunikace

Návrh: - parcelu sloučit do parcely p.č. 184 jedná se o stejnou kulturu a stejného vlastníka.

Vyjádření nebo potvrzení orgánů veřejné moci ke zjištěným nesouladům

viz protokol Stavebního úřad

Záznamy katastrálního úřadu ke zjištěným nesouladům

- Změna pro zápis do katastru nemovitostí nevyžaduje doložení listinou.
 Vlastník byl vyzván k doložení listiny potřebné pro zápis změny do katastru nemovitostí v termínu do

Upozornění!

V případě, že vlastník ve stanovené lhůtě listinu katastrálnímu úřadu nepředloží, bude změna zapsána do záznamu pro další řízení. Informace o neodstraněném nesouladu bude zveřejněna na internetových stránkách Úřadu.

Vlastník (jiný oprávněný) byl seznámen s obsahem této přílohy protokolu o výsledku revize údajů katastru nemovitostí.

- Vlastník souhlasí se změnou, změna bude zapsána v katastru nemovitostí.
 Vlastník nesouhlasí se změnou z důvodu:

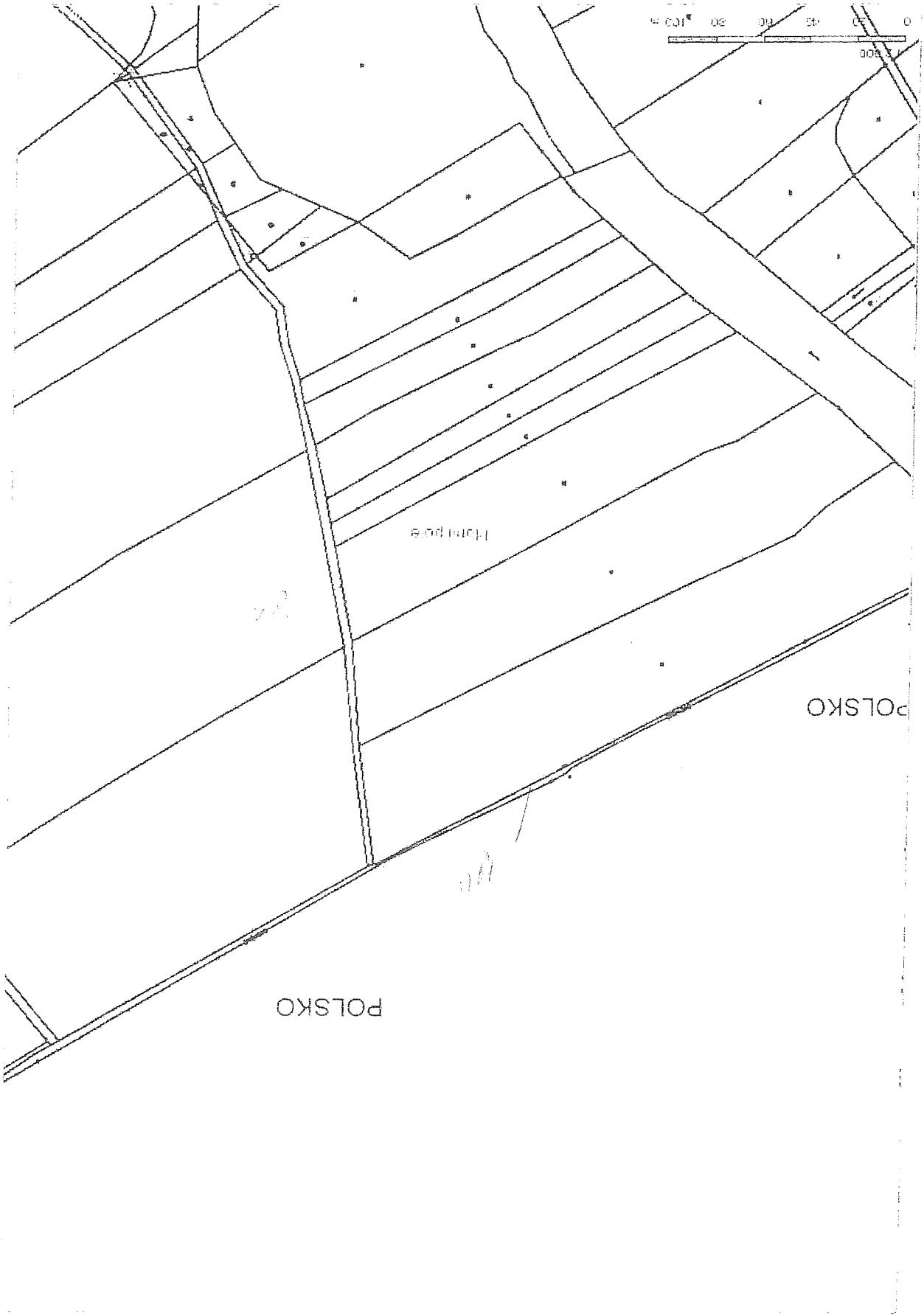
(Hodící se zaškrtněte)

<i>pořadí</i>	<i>jméno a příjmení (název)</i>	<i>průkaz totožnosti</i>	<i>podpis</i>	<i>dne</i>
1.	Statutární město Opava		

Dne:

.....
*podpis oprávněné úřední osoby, popř. osoby,
která byla pověřena sepsáním protokolu*

Další záznamy katastrálního úřadu ke zjištěným nesouladům



Příloha protokolu o výsledku revize údajů katastru nemovitostí č. 36

List vlastnictví č. 73

Vlastník (jiný oprávněný):

<i>pořadí</i>	<i>jméno a příjmení (název), místo trvalého pobytu (sídlo)</i>	<i>datum narození (IČO)</i>	<i>podíl</i>
1.	Statutární město Opava, Horní náměstí 382/69, 74601 Opava	300535	

Zjištěné změny údajů katastru nemovitostí podle § 43 odst. 8 vyhlášky č. 357/2013 Sb. o katastru nemovitostí (katastrální vyhláška)

Při revizi katastru v katastrálním území Palhanec obce Opava byl zjištěn tento nesoulad údajů katastru se skutečným stavem:

Parcela 51 ostat.pl. ostat.komunikace

Návrh: - parcelu sloučit do parcely p.č. 118/2, p.č. 118/3 a p.č. 118/6 jedná se o stejnou kulturu a stejného vlastníka.

Vyjádření nebo potvrzení orgánů veřejné moci ke zjištěným nesouladům

viz protokol Stavebního úřad

Záznamy katastrálního úřadu ke zjištěným nesouladům

- Změna pro zápis do katastru nemovitostí nevyžaduje doložení listinou.
- Vlastník byl vyzván k doložení listiny potřebné pro zápis změny do katastru nemovitostí v termínu do

Upozornění!

V případě, že vlastník ve stanovené lhůtě listinu katastrálnímu úřadu nepředloží, bude změna zapsána do záznamu pro další řízení. Informace o neodstraněném nesouladu bude zveřejněna na internetových stránkách Úřadu.

Vlastník (jiný oprávněný) byl seznámen s obsahem této přílohy protokolu o výsledku revize údajů katastru nemovitostí.

Vlastník souhlasí se změnou, změna bude zapsána v katastru nemovitostí.

Vlastník nesouhlasí se změnou z důvodu:

(Hodící se zaškrtněte)

<i>pořadí</i>	<i>jméno a příjmení (název)</i>	<i>průkaz totožnosti</i>	<i>podpis</i>	<i>dne</i>
1.	Statutární město Opava

Dne:

.....
*podpis oprávněné úřední osoby, popř. osoby,
která byla pověřena sepsáním protokolu*

Další záznamy katastrálního úřadu ke zjištěným nesouladům



stavba na polovinu, zbytek kryté stání

118/6 Topolova

118/4

118/5

118/1

118/2

64/2

66/1

69/2

70/2

48

40

44

46/1

42/1

42/2

41

34/2

33

513

514

52

50

53

55

57

58

56

54

49/1

P 49/2

47

43

45

73

71

72

78

75

76

77

79

80

81

82

83

84

85

86

87

88

89

90

91

92

93

94

95

96

97

98

99

100

Příloha protokolu o výsledku revize údajů katastru nemovitostí č. 43

List vlastnictví č. 73

Vlastník (jiný oprávněný):

pořadí	jméno a příjmení (název), místo trvalého pobytu (sídlo)	datum narození (IČO)	podíl
1.	Statutární město Opava, Horní náměstí 382/69, 74601 Opava	300535	

Zjištěné změny údajů katastru nemovitostí podle § 43 odst. 8 vyhlášky č. 357/2013 Sb. o katastru nemovitostí (katastrální vyhláška)

Při revizi katastru v katastrálním území Palhanec obce Opava byl zjištěn tento nesoulad údajů katastru se skutečným stavem:

Parcela 165/4 ostat.pl. neplodná půda

Návrh: - sloučit do parcely p.č. 142/1 jedná se o stejnou kulturu a stejného vlastníka.

Vyjádření nebo potvrzení orgánů veřejné moci ke zjištěným nesouladům

viz protokol Stavebního úřad

Záznamy katastrálního úřadu ke zjištěným nesouladům

- Změna pro zápis do katastru nemovitostí nevyžaduje doložení listinou.
- Vlastník byl vyzván k doložení listiny potřebné pro zápis změny do katastru nemovitostí v termínu do

Upozornění!

V případě, že vlastník ve stanovené lhůtě listinu katastrálnímu úřadu nepředloží, bude změna zapsána do záznamu pro další řízení. Informace o neodstraněném nesouladu bude zveřejněna na internetových stránkách Úřadu.

Vlastník (jiný oprávněný) byl seznámen s obsahem této přílohy protokolu o výsledku revize údajů katastru nemovitostí.

- Vlastník souhlasí se změnou, změna bude zapsána v katastru nemovitostí.
- Vlastník nesouhlasí se změnou z důvodu:
- (Hodící se zaškrtněte)

pořadí	jméno a příjmení (název)	průkaz totožnosti	podpis	dne
1.	Statutární město Opava			

Dne:

.....
podpis oprávněné úřední osoby, popř. osoby,
která byla pověřena sepsáním protokolu

Další záznamy katastrálního úřadu ke zjištěným nesouladům

Příloha protokolu o výsledku revize údajů katastru nemovitostí č. 38

List vlastnictví č. 73

Vlastník (jiný oprávněný):

<i>pořadí</i>	<i>jméno a příjmení (název), místo trvalého pobytu (sídlo)</i>	<i>datum narození (IČO)</i>	<i>podíl</i>
1.	Statutární město Opava, Horní náměstí 382/69, 74601 Opava	300535	

Zjištěné změny údajů katastru nemovitostí podle § 43 odst. 8 vyhlášky č. 357/2013 Sb. o katastru nemovitostí (katastrální vyhláška)

Při revizi katastru v katastrálním území **Palhanec** obce Opava byl zjištěn tento nesoulad údajů katastru se skutečným stavem:

Parcela 145 ostat.pl. neplodná půda

Návrh: - sloučit do parcely p.č. 147/2 a p.č. 148/3 jedná se o stejnou kulturu a stejného vlastníka.

Vyjádření nebo potvrzení orgánů veřejné moci ke zjištěným nesouladům

viz protokol Stavebního úřad

Záznamy katastrálního úřadu ke zjištěným nesouladům

- Změna pro zápis do katastru nemovitostí nevyžaduje doložení listinou.
 Vlastník byl vyzván k doložení listiny potřebné pro zápis změny do katastru nemovitostí v termínu do

Upozornění!

V případě, že vlastník ve stanovené lhůtě listinu katastrálnímu úřadu nepředloží, bude změna zapsána do záznamu pro další řízení. Informace o neodstraněném nesouladu bude zveřejněna na internetových stránkách Úřadu.

Vlastník (jiný oprávněný) byl seznámen s obsahem této přílohy protokolu o výsledku revize údajů katastru nemovitostí.

- Vlastník souhlasí se změnou, změna bude zapsána v katastru nemovitostí.
 Vlastník nesouhlasí se změnou z důvodu:

(Hodící se zaškrtněte)

<i>pořadí</i>	<i>jméno a příjmení (název)</i>	<i>průkaz totožnosti</i>	<i>podpis</i>	<i>dne</i>
1.	Statutární město Opava

Dne:

.....
*podpis oprávněné úřední osoby, popř. osoby,
která byla pověřena sepsáním protokolu*

Další záznamy katastrálního úřadu ke zjištěným nesouladům

Příloha protokolu o výsledku revize údajů katastru nemovitostí č. 42

List vlastnictví č. 73

Vlastník (jiný oprávněný):

pořadí	jméno a příjmení (název)	místo trvalého pobytu (sídlo)	datum narození (IČO)	podíl
1.	Statutární město Opava,	Horní náměstí 382/69, 74601 Opava		300535

Zjištěné změny údajů katastru nemovitostí podle § 43 odst. 8 vyhlášky č. 357/2013 Sb. o katastru nemovitostí (katastrální vyhláška)

Při revizi katastru v katastrálním území Palhanec obce Opava byl zjištěn tento nesoulad údajů katastru se skutečným stavem:

Parcela 157/5 orná půda

Návrh: - parcelu sloučit do parcely p.č. 157/1, a p.č. 150 jedná se o stejnou kulturu a stejného vlastníka.

Vyjádření nebo potvrzení orgánů veřejné moci ke zjištěným nesouladům

viz protokol **Stavebního úřad**

Záznamy katastrálního úřadu ke zjištěným nesouladům

- Změna pro zápis do katastru nemovitostí nevyžaduje doložení listinou.
- Vlastník byl vyzván k doložení listiny potřebné pro zápis změny do katastru nemovitostí v termínu do

Upozornění!

V případě, že vlastník ve stanovené lhůtě listinu katastrálnímu úřadu nepředloží, bude změna zapsána do záznamu pro další řízení. Informace o neodstraněném nesouladu bude zveřejněna na internetových stránkách Úřadu.

Vlastník (jiný oprávněný) byl seznámen s obsahem této přílohy protokolu o výsledku revize údajů katastru nemovitostí.

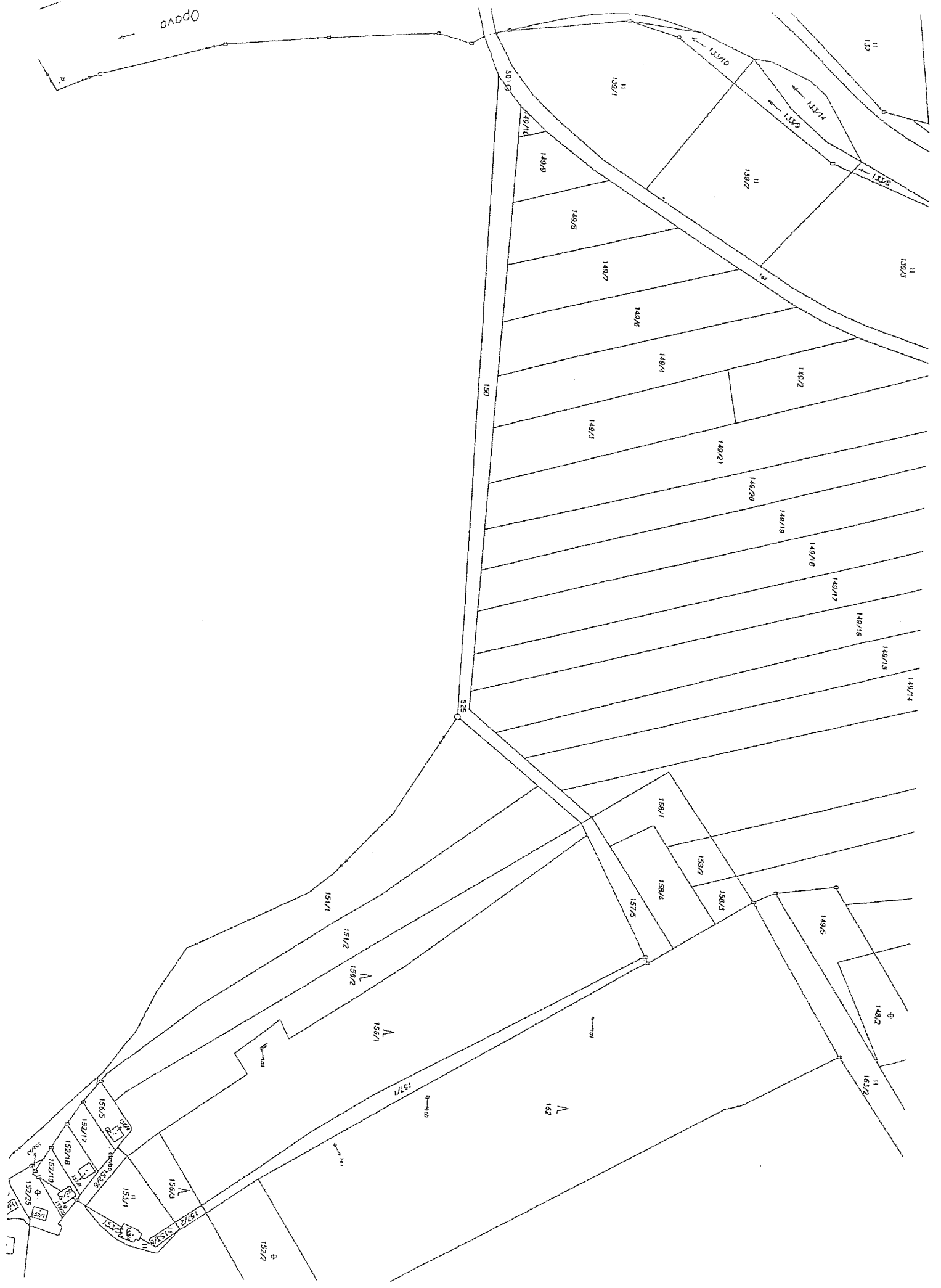
- Vlastník souhlasí se změnou, změna bude zapsána v katastru nemovitostí.
- Vlastník nesouhlasí se změnou z důvodu:
- (Hodící se zaškrtněte)*

pořadí	jméno a příjmení (název)	průkaz totožnosti	podpis	dne
1.	Statutární město Opava

Dne:

.....
*podpis oprávněné úřední osoby, popř. osoby,
která byla pověřena sepsáním protokolu*

Další záznamy katastrálního úřadu ke zjištěným nesouladům



00000

11
137

11
138/1

11
139/2

11
139/3

150

140/2

140/3

140/21

140/20

140/18

140/16

140/17

140/16

140/15

140/14

525

150/1

150/2

150/3

157/5

149/5

151/1

151/2

150/2

150/1

152

157/1

148/2

148/2

150/5

152/17

152/18

151/1

152/2

152/2

152/19

152/20

152/21

152/22

152/23

152/24

152/25

Příloha č: 3

Zpráva o činnosti: Červen – Červenec - Srpen 2017

Informace o činnosti úřadu od posledního zastupitelstva z 26. 6. 2017

Provedena byla oprava střechy na srubu v areálu sokolovny ve Vávrovicích. Opravu provedla firma Milan Sztojka .

Na základní škole ve Vávrovicích proběhla přátelská schůzka s pamětníkem p. Hruškou, vedením základní školy a starostou městské části.

Na odbor životního prostředí, povodí Odry a rybářský svaz byla zaslána žádost o stanovisko ke změně povolení k vypouštění odpadních vod z ČOV. Kde jsme žádali o úpravu a změnu měřených hodnot, také o prodloužení výjimky provozu ČOV Vávrovice.

Příprava podkladů, tisk, distribuce nového Infa a plakátů. Příprava nového Okénka

V hasičském areálu v Držkovicích jsme po silném vichru provedli úklid popadaných větví a prořez stromů. V aleji na Držkovice nám vichr poničil 2 stromy.

Také jsme v Držkovicích zajistili úklid po bezdomovci. Jednalo se o nahromaděný odpad, který zůstal na pozemku města po jeho kempování.

Proběhla pravidelná schůzka starostů všech městských částí s vedením statutárního města Opavy.

Zajistili jsme všechny potřebné ceny, diplomy a poháry na všechny soutěže k 15. slavnostem MČ Vávrovice.

Zajistili jsme cenovou nabídku na opravu propadlé kanalizace. Místo havárie kanalizačního řádu je u vchodu do školy, na ulici Chmelové. Prozatím je propadlé místo zakryté železným plátem. Oprava činí cca 600 tisíc korun.

Dále jsme na tuto havárii požádali o uvolnění finančních prostředků na opravu propadlé kanalizace z fondu oprav statutárního města Opavy .

Na hřišti TJ Palhanec jsme zajistili a pomohli s opravou kanalizačního potrubí, které se propadlo. Také jsme zajistili vyčerpání septiku, tak aby byl zajištěn bezproblémový provoz WC při konání 15. slavností MČ Vávrovice.

Dále bylo zajištěno monitorování prostor u velkoobjemových kontejnerů na problémových místech na Palhanci. Stále řešíme problémy s nepořádkem a hromadami plných pytlů u kontejnerů.

Pracovní schůzka s moderátorem p. Štamberou, ladění programu 15. slavností městské části.

Stále zajišťujeme sponzory a nákup tomboly pro pořádané slavnosti MČ. Momentálně je téměř všechno připraveno. Děkujeme všem, kteří nám s přípravami pomáhají.

V průběhu měsíce jsme technicky zajišťovali pro pořádané kulturní akce všechny potřebné přesuny a údržby využívaných prostorů. Tyto akce se taky snažíme pokrýt i svou účastí.

Děkuji za pozornost

