



MMOPP00NMRM6 ✓

MĚSTA OPAVY		84.1
05. 06. 2023		
č.j. MMOP 87182/2023	Ek.zn./h	
Přílohy 1	1	

Příjemce/povinný subjekt:

Magistrát města Opavy
Odbor dopravy
Hodní náměstí 69
746 01 Opava

V Radkově 2.6.2023

Věc:

Žádost o poskytnutí informací podle zákona č. 106/1999 Sb., o svobodném přístupu k informacím

Žadatel, [REDACTED] (dále též jako „Žadatel“), s adresou pro doručování totožnou jako adresa bydliště žadatele, žádá adresovaný povinný subjekt Magistrát města Opavy o poskytnutí informací:

- zda je stavba zpevněných ploch na parc. č. 1535/7, 1512/1, 1535/18, 1535/32, 1535/37, 1535/14 k.ú. Kateřinky u Opavy v ul. Josefa Veselého součástí veřejné dopravní infrastruktury podle zákona č. 13/1997 Sb. Zákon o pozemních komunikacích, tedy zda se jedná o místní komunikaci IV. třídy (chodník), případně zda existuje deklarativní rozhodnutí silničního správního úřadu (Magistrátu města Opavy) o tom, že uvedený chodník je veřejně přístupnou účelovou komunikací. Rozsah území je patrný z příloženého situačního plánu. Součástí této žádosti podle tohoto odstavce je také žádost o zaslání vydaných povolovacích opatření (rozhodnutí) Žadateli v listinné podobě, nebo elektronicky ve formátu souboru *PDF na dole uvedenou identifikační adresu datové schránky Žadatele;

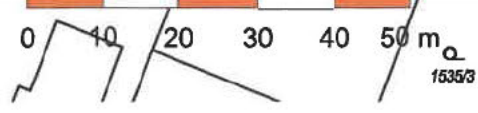

Žadatel je připraven akceptovat úhradu nákladů podle § 17 zákona č. 106/1999 Sb. Žadatel je také připraven akceptovat omezení poskytnutých informací spočívající ve skrytí případných osobních údajů nebo jiných údajů osobní povahy obsažených v žádaných povolovacích opatřeních.

Žadatel ponechává na rozhodnutí povinného subjektu, zda žádané informace poskytne Žadateli v listinné podobě doručením na shora uvedenou doručovací adresu nebo datovou schránkou (ID schránky [REDACTED] v počítačově čitelných formátech *PDF.


S pozdravem

Příloha:

Situační plán s vymezeným územím



1535/3



1480/3



1438/5

