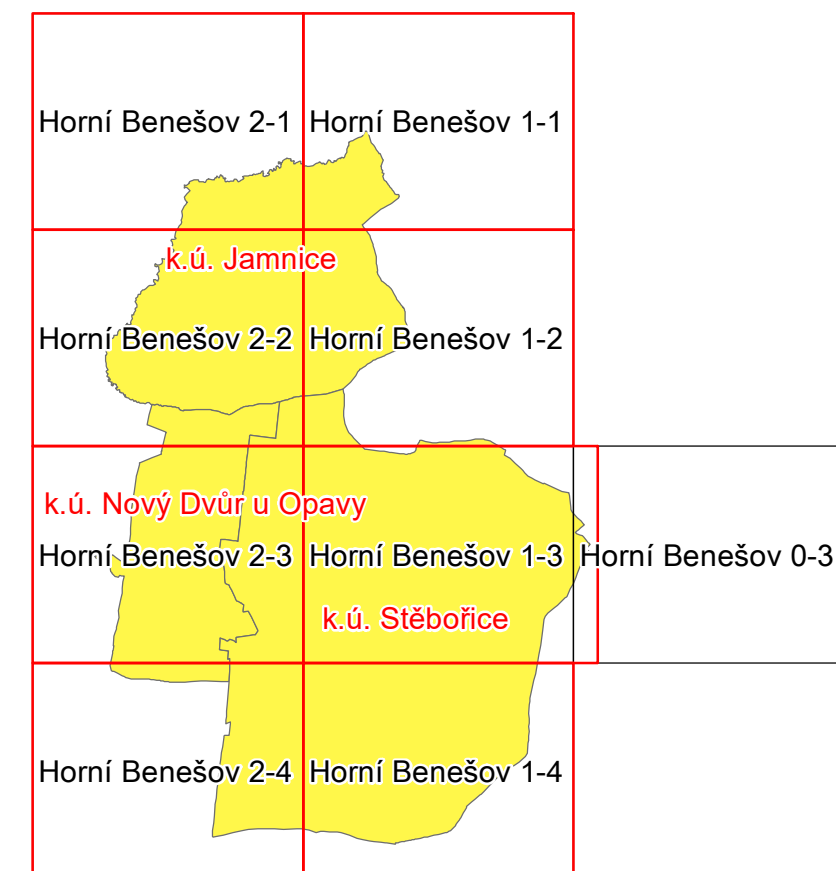



ÚZEMNÍ PLÁN STĚBOŘICE

ÚPLNÉ ZNĚNÍ PO VYDÁNÍ ZMĚNY Č. 2

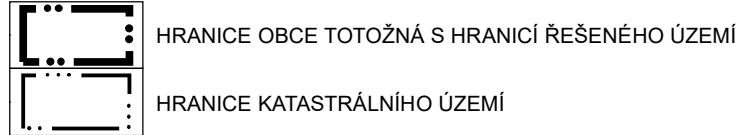
VÝKRES VEŘEJNĚ PROSPĚŠNÝCH STAVEB, OPATŘENÍ A ASANACÍ



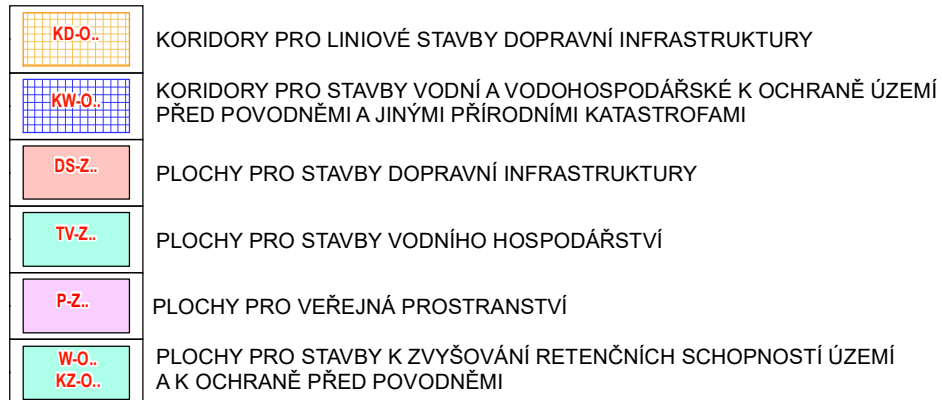
Výkres se skládá z 8 mapových listů.

LEGENDA VÝKRESU I./B.4.

HRANICE



PLOCHY A KORIDORY PRO VEŘEJNĚ PROSPĚŠNÉ STAVBY S MOŽNOSTÍ VYVLASTNĚNÍ A UPLATNĚNÍ PŘEDKUPNÍHO PRÁVA

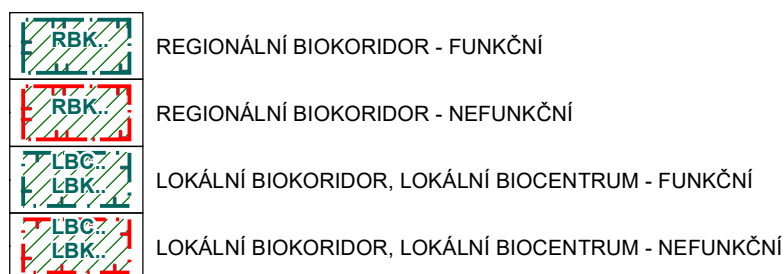


PLOCHY A KORIDORY VEŘEJNÉ INFRASTRUKTURY PRO VEŘEJNĚ PROSPĚŠNÉ STAVBY S MOŽNOSTÍ VYVLASTNĚNÍ



VEŘEJNĚ PROSPĚŠNÁ OPATŘENÍ S MOŽNOSTÍ VYVLASTNĚNÍ I UPLATNĚNÍ PŘEDKUPNÍHO PRÁVA

ZALOŽENÍ PRVKŮ ÚZEMNÍHO SYSTÉMU EKOLOGICKÉ STABILITY (ÚSES)



PLOCHY A KORIDORY POUZE S MOŽNOSTÍ UPLATNĚNÍ PŘEDKUPNÍHO PRÁVA



Záznam o účinnosti

Úplné znění Územního plánu Stěbořice po vydání Změny č. 2

Správní orgán, který poslední změnu vydal: Zastupitelstvo obce Stěbořice

Pořadové číslo poslední změny: 2

Datum nabytí účinnosti poslední změny: 11.05.2023

Oprávněná úřední osoba pořizovatele: Ing. Jana Weiszová
referent odd. územního plánování

Otisk úředního razítka:

KOBEN ATELIÉR
Ing. arch. Helga Kozelská Bencúrová



OBEC	STĚBOŘICE	
POŘIZOVATEL	MAGISTRÁT MĚSTA OPAVY, ODBOR HLAVNÍHO ARCHITEKTA A ÚZEMNÍHO PLÁNU	
ODPOVĚDNÝ PROJEKTANT	ING. ARCH. HELGA KOZELSKÁ BENCÚROVÁ	
SPOLUPRÁCE	UDI MORAVA, SPOL. S R. O. - ING. BEDŘICH NEČAS; ARKO, SPOL. S R. O. - ING. ZDENĚK CHUDÁREK; ING. ALENA KIMLOVÁ; ING. MOJMÍR VÁLEK; RNDr. LEO BUREŠ	
DIGITALIZACE	IRENA MAREN SLUNEČKOVÁ, PAVEL MAREN	
	MEŘÍTKO 1 : 5 000	DATUM: 02/2023
		ČÍSLO VÝKRESU: I./B.4.