




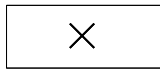






ZMĚNA Č. 1

ÚZEMNÍHO PLÁNU OLDŘIŠOV

I.B.1 VÝKRES ZÁKLADNÍHO ČLENĚNÍ ÚZEMÍ

1 : 5 000

LEGENDA NAVRŽENÝCH ZMĚN

STAV	NÁVRH	
		HRANICE
		HRANICE ZASTAVĚNÉHO ÚZEMÍ K 1. 2. 2022
		RUŠENÍ JEVU
		ZASTAVITELNÉ PLOCHY S OZNAČENÍM
		ČÍSLO ZMĚNY / ČÍSLO PLOCHY
		KORIDORY PRO SILNIČNÍ DOPRAVU

POZNÁMKA:

V ÚPLNÉM ZNĚNÍ ÚP OLDŘIŠOV PO ZMĚNĚ Č. 1 NEBUDE ZOBRAZEN ZPŮSOB VYUŽITÍ ZASTAVITELNÝCH PLOCH A PLOCH PŘESTAVBY DLE PLATNÉHO ÚZEMNÍHO PLÁNU.
BUDE VYMEZENA HRANICE ZASTAVĚNÉHO ÚZEMÍ, ZASTAVITELNÝCH PLOCH, PLOCH PŘESTAVBY A PLOCH ZMĚN V KRAJINĚ.



PROJEKTOVÁ ČINNOST, URBANISMUS, ÚZEMNÍ PLÁNOVÁNÍ, EKOLOGIE, GIS

URBANISTICKÉ STŘEDISKO OSTRAVA, s.r.o.

Spartakovců 3, Ostrava-Poruba, 70800

tel: 596 939 530

ZODP.PROJEKTANT: ING. ARCH. VLADIMÍRA FUSKOVÁ

ZAK. ČÍSLO: U - 631

ZPRACOVATEL: ING. ARCH. VLADIMÍRA FUSKOVÁ, ING. IVA MIČKOVÁ

OBJEDNATEL: OBEC OLDŘIŠOV

DATUM: BŘEZEN 2023