











ÚZEMNÍ STUDIE PLOCHY PŘESTAVBY P12/1b,
K.Ú. OPAVA-PŘEDMĚSTÍ
MĚŘÍTKO 1 : 2000
6. NÁVRH ZÁSOBOVÁNÍ VODOU A LIKVIDACE
ODPADNÍCH VOD






LEGENDA:

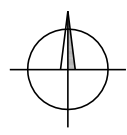
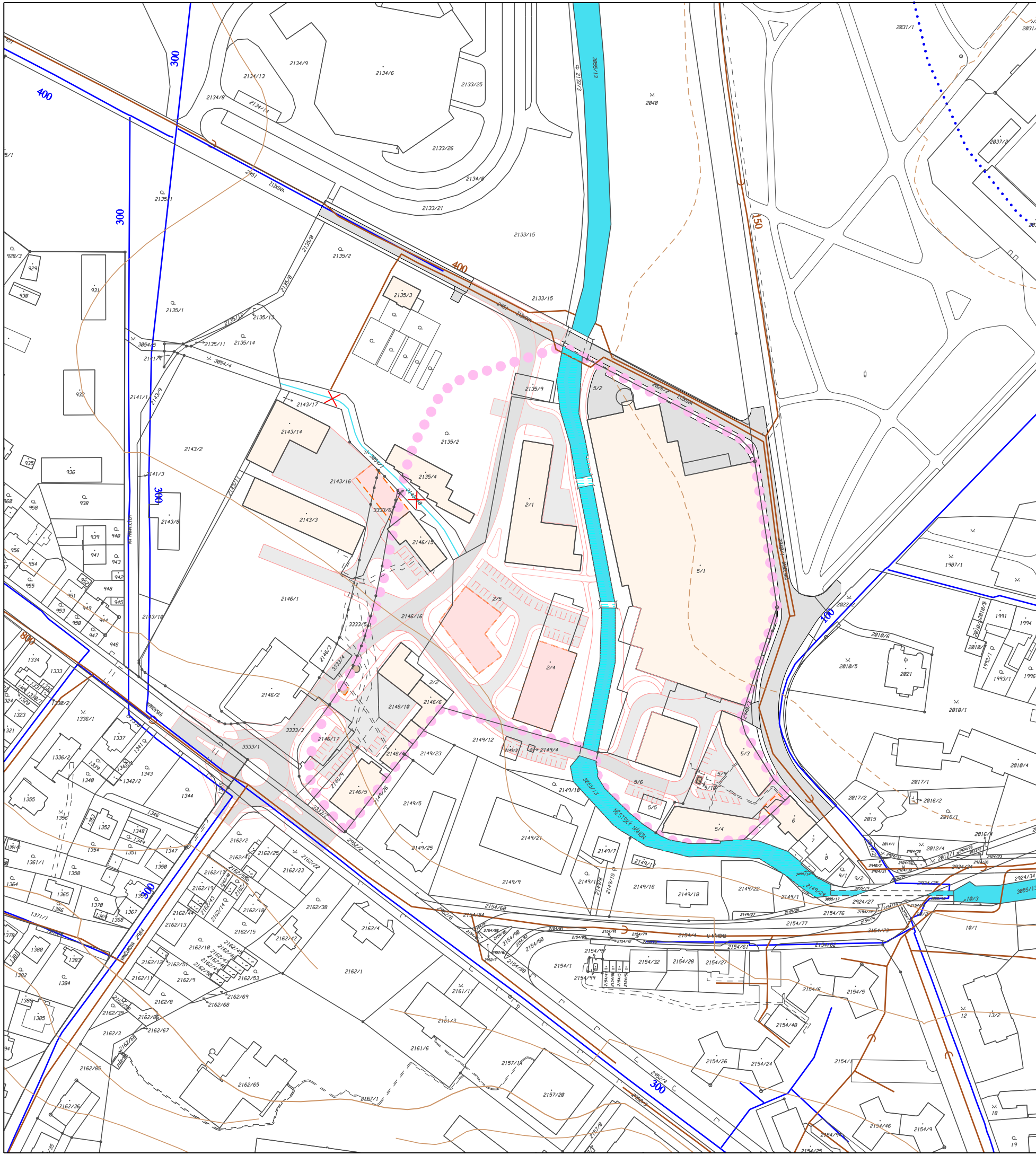
-  VYMEZENÍ ŘEŠENÉ PLOCHY

- KOMUNIKACE A DOPRAVNÍ PLOCHY:**
-  NAVRŽENÉ MÍSTNÍ KOMUNIKACE OBSLUŽNÉ, PÁTEŘNÍ PRO ŘEŠENÉ ÚZEMÍ
-  NAVRŽENÉ KOMUNIKACE OBSLUŽNÉ A DOPRAVNÍ PLOCHY NIŽŠÍHO DOPRAVNÍHO VÝZNAMU
-  STÁVAJÍCÍ KOMUNIKACE A PLOCHY
-  STÁVAJÍCÍ / NAVRŽENÉ STEZKY PRO CHODCE, SPOLEČNÉ STEZKY PRO CHODCE A CYKLISTY A CHODNÍKY

- BUDOVY, OSTATNÍ PLOCHY:**
-  NAVRŽENÉ BUDOVY (SMĚRNÝ NÁVRH)
-  STÁVAJÍCÍ BUDOVY
-  NÁHON (STAV)

- TECHNICKÁ VYBAVENOST:**
-  NAVRŽENÉ OBJEKTY TECHNICKÉ VYBAVENOSTI (VENKOVNÍ TRAFOSTANICE)
-  STÁVAJÍCÍ OBJEKTY TECHNICKÉ VYBAVENOSTI (VENKOVNÍ TRAFOSTANICE / STUDNA)

- LEGENDA ENERGETIKY:**
-  ŘADY PITNÉ VODY - STAV
-  STOKY JEDNOTNÉ KANALIZACE - STAV
-  HRANICE ZVLÁŠTNÍ POVODNĚ POD VODNÍMI DÍLY SLEZSKÁ HARTA A KRUŽBERK
-  PLOCHY VODNÍ A VODOHOSPODÁŘSKÉ
-  KE ZRUŠENÍ



PROJEKTOVÁ ČINNOST, URBANISMUS, ÚZEMNÍ PLÁNOVÁNÍ, EKOLOGIE, GIS
URBANISTICKÉ STŘEDISKO OSTRAVA, s.r.o.
 OSTRAVA s.r.o. Spartakovců 3, Ostrava-Poruba, 70800 tel: 596 939 530, 596 939 531

ZODP.PROJEKTÁNT :	ING.ARCH.VLADIMÍRA FUSKOVÁ	
ZPRACOVATEL :	ING.ARCH.V. FUSKOVÁ, ING. V. ŠKVAIN, ING. M. KRAUSOVÁ	
OBJEDNATEL :	MĚSTO OPAVA	DATUM : ZÁŘÍ 2015