










ÚZEMNÍ PLÁN JEZDKOVICE



VÝKRES ZÁKLADNÍHO ČLENĚNÍ ÚZEMÍ

1:5 000



-  ŘEŠENÉ ÚZEMÍ
-  PARCELNÍ KRESBA
-  VNITŘNÍ KRESBA PARCEL
-  ZASTAVĚNÉ ÚZEMÍ K 01. 11. 2019
-  NÁVRHOVÉ PLOCHY - ZASTAVITELNÉ
-  NÁVRHOVÉ PLOCHY - ZMĚNY V KRAJINĚ
-  PLOCHY ÚZEMNÍ REZERVY
-  ČÍSLO PLOCHY S ROZDÍLNÝM ZPŮSOBEM VYUŽITÍ - NÁVRH
-  ČÍSLO PLOCHY S ROZDÍLNÝM ZPŮSOBEM VYUŽITÍ - REZERVA

ZÁZNAM O ÚČINNOSTI	
SPRÁVNÍ ORGÁN, KTERÝ ÚZEMNÍ PLÁN VYDAL:	ZASTUPITELSTVO OBCE JEZDKOVICE
DATUM NABÝTÍ ÚČINNOSTI:	
ZODPOVĚDNÁ OSOBA ZHOTOVITELE:	
Ing.arch.Radoslav Špök	
POŘIZOVATEL:	MAGISTRÁT MĚSTA OPAVY ODDĚLENÍ ÚZEMNÍHO PLÁNOVÁNÍ
JMÉNO A PŘÍJMĚNĚ:	Ing. Jana Weiszová
FUNKCE:	referentka Oddělení územního plánování
PODPIS:	
<small>(převzatá úřední osoba pořizovatele)</small>	<small>(úřední podpis)</small>

VISUALCAD, s.r.o.		urbanismus, architektura, projekty staveb, interiéry Protzkarova 51, Liherská Hradštitě, 68601, +420 608 888 574, info@visualcad.cz, visualcad.cz	
projektant:	Ing. arch. Radoslav Špök	číslo zakázky:	vs-07-2019
vypracoval:	Mgr. Filip Vaculík	formát:	590 x 700
pořizovatel:	Magistrát města Opavy, Oddělení územního plánování	datum:	08/2021
objednatel:	Obec Jezdkovice	měřítko:	1:5 000
akce:	ÚZEMNÍ PLÁN JEZDKOVICE		
obsah:	VÝKRES ZÁKLADNÍHO ČLENĚNÍ ÚZEMÍ	číslo výkresu:	I.1