
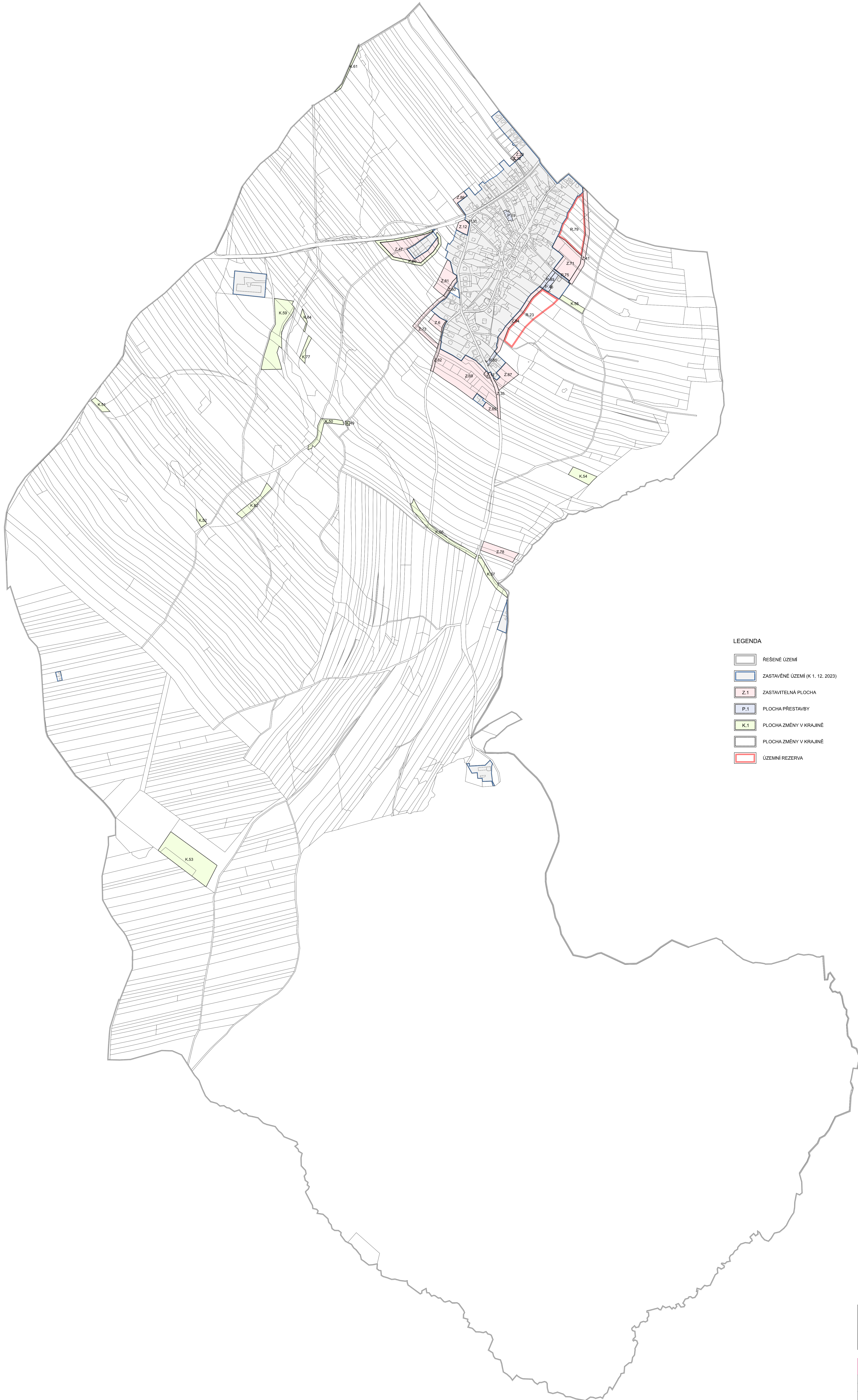


ZMĚNA Č.2 ÚZEMNÍHO PLÁNU VRŠOVICE

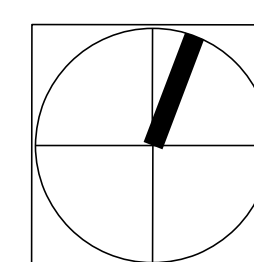


VÝKRES ZÁKLADNÍHO ČLENĚNÍ ÚZEMÍ (PŘEDPOKLÁDANÉ ÚPLNÉ ZNĚNÍ PO VYDÁNÍ ZMĚNY)

1:5 000



- LEGENDA
- ŘEŠENÉ ÚZEMÍ
 - ZASTAVĚNÉ ÚZEMÍ (K 1. 12. 2023)
 - Z.1 ZASTAVITELNÁ PLOCHA
 - P.1 PLOCHA PŘESTAVBY
 - K.1 PLOCHA ZMĚNY V KRAJINĚ
 - PLOCHA ZMĚNY V KRAJINĚ
 - ÚZEMNÍ REZERVA



- Vydání Změny č.2 ÚP
datum:
- etapa zpracování: Návrh pro veřejné projednání
datum: 12/2023

Příloha č. 4 - II-1.1

Ing. arch. Radoslav Špok urbanismus, architektura, projekty staveb Přemyslova 913, Uherské Hradiště, 686011, IČO 08020915, DIČ CZ 080 898 074	
projektant: Ing. arch. Radoslav Špok	číslo zakázky: 23-11
vypozoval: Mgr. Martin Turčinek	formát: 1200 x 1050
pořizovatel: Magistrát města Opavy, Oddělení územního plánování	datum: 12/2023
objednatel: Obec Vršovice	mřížka: 1:5000
akce: ZMĚNA Č.2 ÚZEMNÍHO PLÁNU VRŠOVICE	
obsah: VÝKRES ZÁKLADNÍHO ČLENĚNÍ ÚZEMÍ (PŘEDPOKLÁDANÉ ÚPLNÉ ZNĚNÍ PO VYDÁNÍ ZMĚNY)	číslo výkresu: II-1.1