

ÚZEMNÍ PLÁN

MIKOLAJICE

NÁVRH PRO SPOLEČNÉ JEDNÁNÍ

8. VÝKRES ŠIRŠÍCH VZTAHŮ

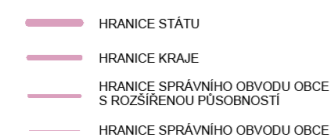
1 : 50 000



PŘEVZATO ZE ZÁSAD ÚZEMNÍHO ROZVOJE MORAVSKOSLEZSKÉHO KRAJE VE ZNĚNÍ AKTUALIZACÍ Č. 1, 2a, 2b, 3, 4 a 5

JEVY INFORMATIVNÍ

ADMINISTRATIVNĚ SPRÁVNÍ ČLENĚNÍ




LIMITY VYUŽITÍ ÚZEMÍ

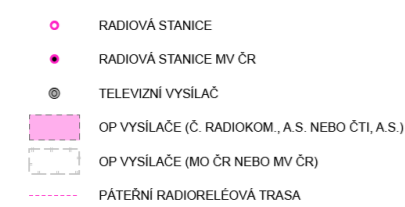
DOPRAVA



ENERGETIKA



SPOJE

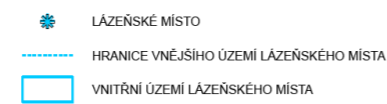


ODPADOVÉ HOSPODÁŘSTVÍ



LIMITY VYUŽITÍ ÚZEMÍ (pokračování)

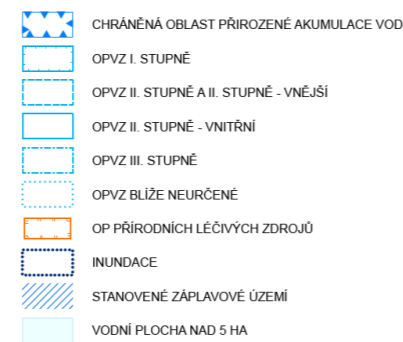
LAZNĚ



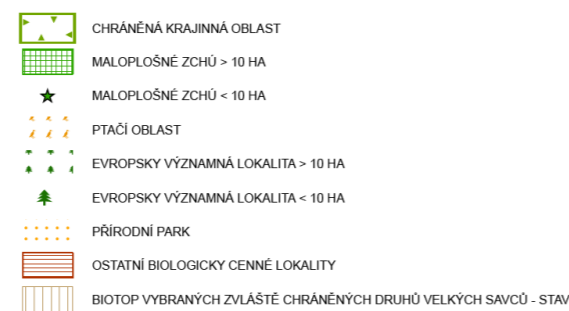
KULTURNÍ A HISTORICKÉ HODNOTY



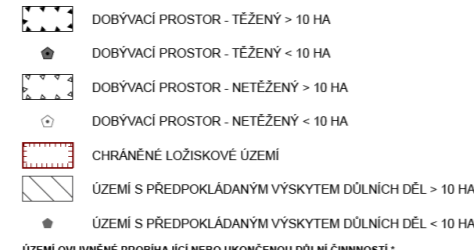
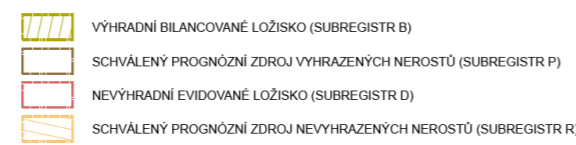
VODNÍ HOSPODÁŘSTVÍ




OCHRANA PŘÍRODY A KRAJINY



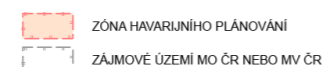
HORNINOVÉ PROSŘEDÍ



*dle podmínek ochrany složka č. 6 Územní plán v ČR Ú. 02 Územní plán v ČR Územní plán v ČR Územní plán v ČR

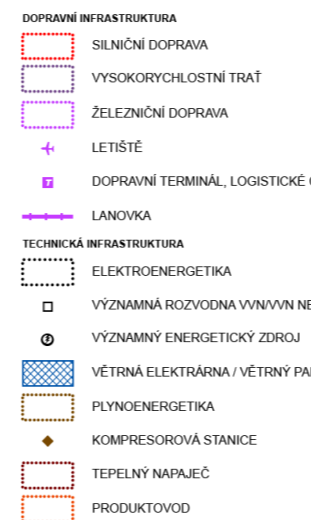


ÚZEMNÍ OBRANY A BEZPEČNOSTI STÁTU

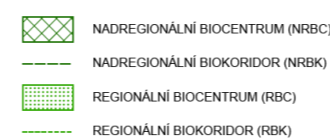


JEVY NAVRHOVANÉ

PLOCHY A KORIDORY NADMÍSTNÍHO VÝZNAMU



ÚZEMNÍ SYSTÉM EKOLOGICKÉ STABILITY



PROTIPOVOĐOVÁ OCHRANA



OSTATNÍ



KOMPENZAČNÍ OPATŘENÍ



PLOCHY A KORIDORY ÚZEMNÍCH REZERV



PROTIPOVOĐOVÁ OCHRANA



OSTATNÍ




KOMPENZAČNÍ OPATŘENÍ



PLOCHY A KORIDORY ÚZEMNÍCH REZERV



KÓDOVÉ OZNAČENÍ PLOCH A KORIDORŮ NADMÍSTNÍHO VÝZNAMU, ÚZEMNÍCH REZERV A ÚSES



Územní systém ekologické stability (ÚSES)



Vedení ploch a koridorů mimo území Moravskoslezského kraje (informativní jevy)

Kompenzační opatření
K01 kompenzační opatření

POZNÁMKA: NĚKTERÉ JEVY OBSAŽENÉ V LEGENDĚ SE VE VÝKRESĚ NEMUSÍ VYSKYTOVAT

PROJEKTOVÁ ČINNOST, URBANISMUS, ÚZEMNÍ PLÁNŮVÁNÍ, EKOLOGIE, GIS
URBANISTICKÉ STŘEDISKO OSTRAVA, s.r.o.
OSTRAVA s.r.o. Spartakovců 6014/3, Ostrava-Poruba, 70800 tel: 596 939 530, 596 939 531

ZODP.PROJEKTANT: ING.ARCH.HELENA SALVETOVÁ	ZAK. ČÍSLO: U - 689
ZPRACOVATEL: ING.ARCH.HELENA SALVETOVÁ	
OBJEDNATEL: OBEC MIKOLAJICE	DATUM: DUBEN 2023