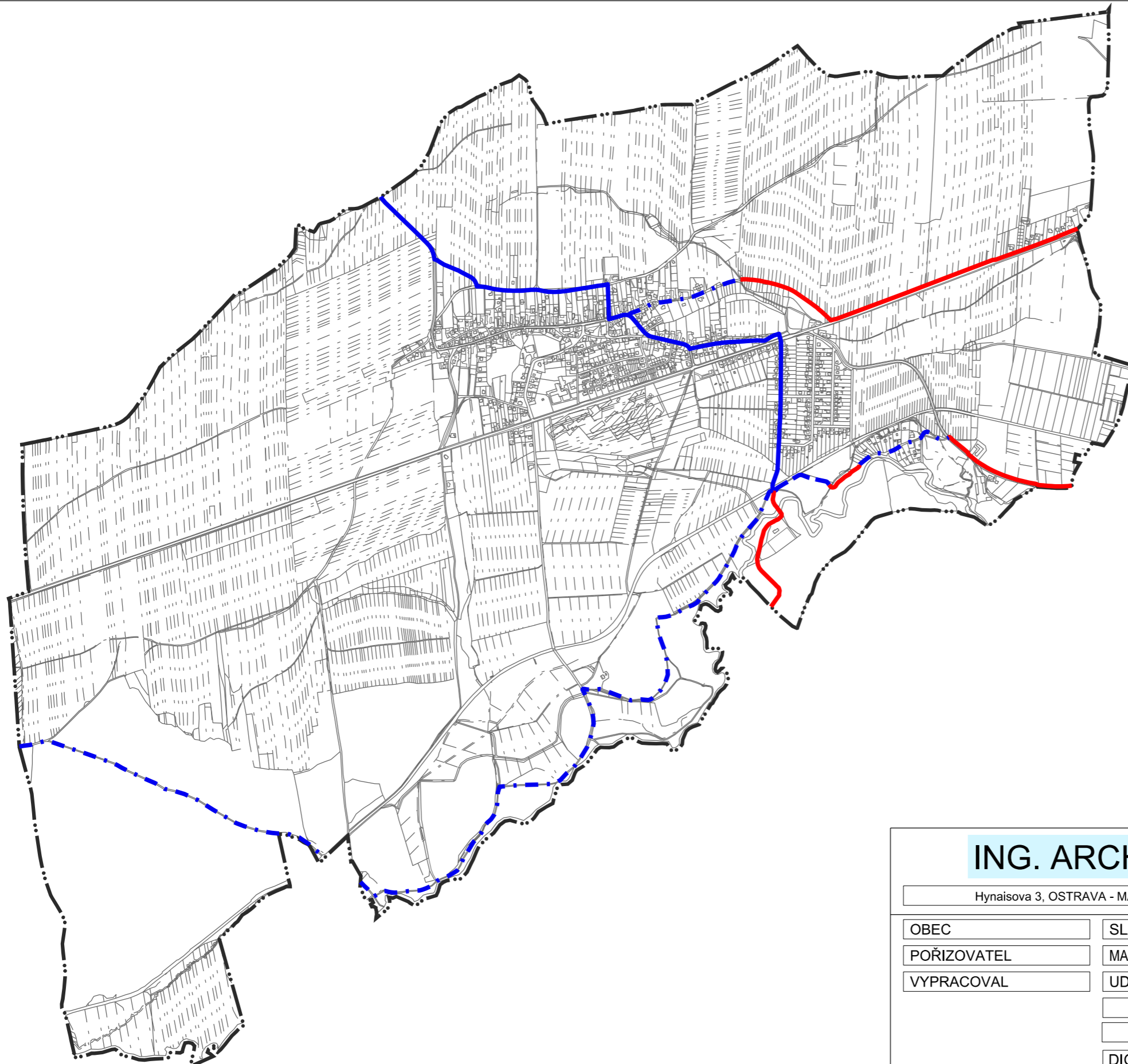


# ÚZEMNÍ PLÁN SLAVKOV






ÚZEMNÍ PLÁN SLAVKOV

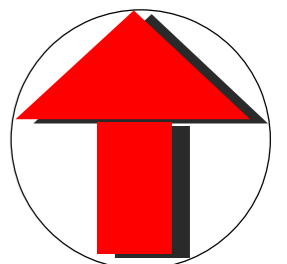
II./B.4.

## SCHÉMA SÍTĚ CYKLISTICKÝCH TRAS



### LEGENDA

-  HRANICE OBCE (TOTOŽNÁ S HRANICÍ ŘEŠENÉHO ÚZEMÍ)
  
-  CYKLOTURISTICKÁ TRASA VEDENÁ PO VOZOVCE - STÁVAJÍCÍ
-  CYKLOTURISTICKÁ TRASA VEDENÁ PO VOZOVCE - REKONSTRUKCE ÚČELOVÉ KOMUNIKACE
-  CYKLOTURISTICKÁ TRASA VEDENÁ PO MÍSTNÍ NEBO ÚČELOVÉ KOMUNIKACI - ÚPRAVA VÝTLUKŮ
-  STEZKA PRO CHODCE A CYKLISTY - NOVOSTAVBA



### ING. ARCH. JAROSLAV HALUZA

Hynaisova 3, OSTRAVA - MARIÁNSKÉ HORY, PSČ 70900, tel/fax 596 621 003, IČO 44745729

OBEC

SLAVKOV


POŘIZOVATEL

MAGISTRÁT MĚSTA OPAVY, ODBOR HLAVNÍHO ARCHITEKTA A ÚP

VYPRACOVAL

UDI MORAVA SPOL S R.O. - ING. B. NEČAS, ING. R. MANDA

DIGITALIZACE : ING. R. MANDA



ZAK. ČÍSLO  
DATUM  
MĚŘITKO  
ČÍS. VÝKRESU

0609  
SCHÉMA  
II./B.4.