

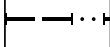





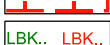











ÚZEMNÍ PLÁN SLAVKOV

VÝKRES PŘEDPOKLÁDANÝCH ZÁBORŮ PŮDNÍHO FONDU - LEGENDA

	HRANICE OBCE (TOTOŽNÁ S HRANICÍ ŘEŠENÉHO ÚZEMÍ)
	HRANICE INTRAVILÁNU K 1.9. 1966
	HRANICE ZASTAVĚNÉHO ÚZEMÍ K 21.4.2009
	HRANICE BONITNÍCH PŮDNĚ EKOLOGICKÝCH JEDNOTEK - BPEJ
	50 m VZDÁLENOST OD OKRAJE LESA
	OHRANIČENÍ PLOCH PRO ÚSES - LOKÁLNÍ BIODIVERZITA - FUNKČNÍ
	OHRANIČENÍ PLOCH PRO ÚSES - LOKÁLNÍ BIODIVERZITA - NEFUNKČNÍ
	OHRANIČENÍ PLOCH PRO ÚSES - LOKÁLNÍ BIOCENTRUM - FUNKČNÍ
	OHRANIČENÍ PLOCH PRO ÚSES - LOKÁLNÍ BIOCENTRUM - NEFUNKČNÍ
	OZNAČENÍ PLOCH ÚSES
	OHRANIČENÍ PLOCH ZÁBORU
	ORNÁ PŮDA
	ZAHRADY
	TRVALE TRÁVNÍ POROSTY
	LESNÍ POZEMKY
	NEZEMĚDĚLSKÉ POZEMKY
	ODVODNĚNÉ POZEMKY
	5.08.10-II KÓD BPEJ - TŘÍDA OCHRANY ZEMĚDĚLSKÝCH POZEMKŮ

Z1	OZNAČENÍ ZASTAVITELNÝCH PLOCH
BI	PLOCHY BYDLENÍ INDIVIDUÁLNÍHO
RX	PLOCHY REKREACE SPECIFICKÝCH FOREM
RZ	PLOCHY INDIVIDUÁLNÍ REKREACE - ZAHRÁDKÁŘSKÉ OSADY
O	PLOCHY OBČANSKÉHO VYBAVENÍ
OV	PLOCHY VEŘEJNÉ VYBAVENOSTI
OH	PLOCHY VEŘEJNÝCH POHŘEBIŠŤ A SOUVISEJÍCÍCH SLUŽEB
SK	KORIDORY SMÍŠENÉ BEZ ROZLIŠENÍ
DS	PLOCHY SILNIČNÍ DOPRAVY
DX	PLOCHY PRO SPECIFICKÉ FORMY DOPRAVY
SO	PLOCHY SMÍŠENÉ OBYTNÉ
VD	PLOCHY DROBNÉ VÝROBA A VÝROBNÍCH SLUŽEB
ZP	PLOCHY PARKŮ A HISTORICKÝCH ZAHRAD
ZX	PLOCHY ZELENĚ OSTATNÍ A SPECIFICKÉ
KZ	PLOCHY KRAJINNÉ ZELENĚ

Poznámky:
TATO LEGENDA JE NEDÍLNOU SOUČÁSTÍ VÝKRESU

č. II./B.3. VÝKRES PŘEDPOKLÁDANÝCH ZÁBORŮ PŮDNÍHO FONDU

Vysvětlivky k významu kódů příslušných ploch - viz. textová část I.A.3.


Zakreslená poloha doplnění polohopisu je pouze přibližná a informativní a nenahrazuje přesné zaměření katastrálním úřadem!

Jako podklad byly použity digitální katastrální mapy, které poskytla obec.

Souřadnicový systém JTSK

Výkres se skládá ze 2 mapových sekcí a 3 účelově sestavených mapových listů.

	0-3	9-3
1-4	0-4	9-4
1-5	0-5	
1-6		



ING. ARCH. JAROSLAV HALUZA	
Hynaisova 3, OSTRAVA - MARIÁNSKÉ HORY, PSČ 70900, tel/fax 596 621 003, IČO 44745729	
OBEC	SLAVKOV
POŘIZOVATEL	MAGISTRÁT MĚSTA OPAVY, ODBOR HLAVNÍHO ARCHITEKTA A ÚP
VYPRACOVAL	L. FRANČÍKOVÁ
	DIGITALIZACE : P.MAREN

ZAK. ČÍSLO	0609
DÁTUM	1 : 5000
MĚŘÍTKO	II./B.3.
ČÍS. VÝKRESU	