


# ÚZEMNÍ PLÁN SKŘIPOV



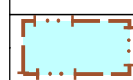
## ÚPLNÉ ZNĚNÍ PO ZMĚNĚ Č. 2

### ZÁKLADNÍ ČLĚNĚNÍ ÚZEMÍ




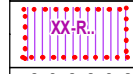



#### LEGENDA VÝKRESU I./B.1.


##### HRANICE

-  HRANICE OBCE TOTOŽNÁ S HRANICÍ ŘEŠENÉHO ÚZEMÍ
-  HRANICE KATASTRÁLNÍHO ÚZEMÍ
-  HRANICE ZASTAVĚNÉHO ÚZEMÍ K 01/2023

##### PLOCHY A KORIDORY

-  ZASTAVITELNÉ PLOCHY S OZNAČENÍM ZPŮSOBU JEJICH VYUŽITÍ (PŘÍSLUŠNÝM KÓDEM V ČERVENÉ BARVĚ)
-  PLOCHY PARKŮ, HISTORICKÝCH ZAHRAD (ZP)
-  PLOCHY ZMĚN V KRAJINĚ
-  PLOCHY ÚZEMNÍCH REZERV S OZNAČENÍM ZPŮSOBU JEJICH VYUŽITÍ (PŘÍSLUŠNÝM KÓDEM VE FIALOVÉ BARVĚ)
-  PLOCHY A KORIDORY, VE KTERÝCH JE PROVĚŘENÍ ZMĚN JEJICH VYUŽITÍ ÚZEMNÍ STUDIÍ PODMÍNKOU PRO ROZHODOVÁNÍ

##### PLOCHY PRO ZALOŽENÍ PRVKŮ ÚSES

-  LBK - MÍSTNÍ (LOKÁLNÍ) BIODOR

#### Záznam o účinnosti

Úplné znění Územního plánu Skřípov po vydání **Změny č. 1 a 2**

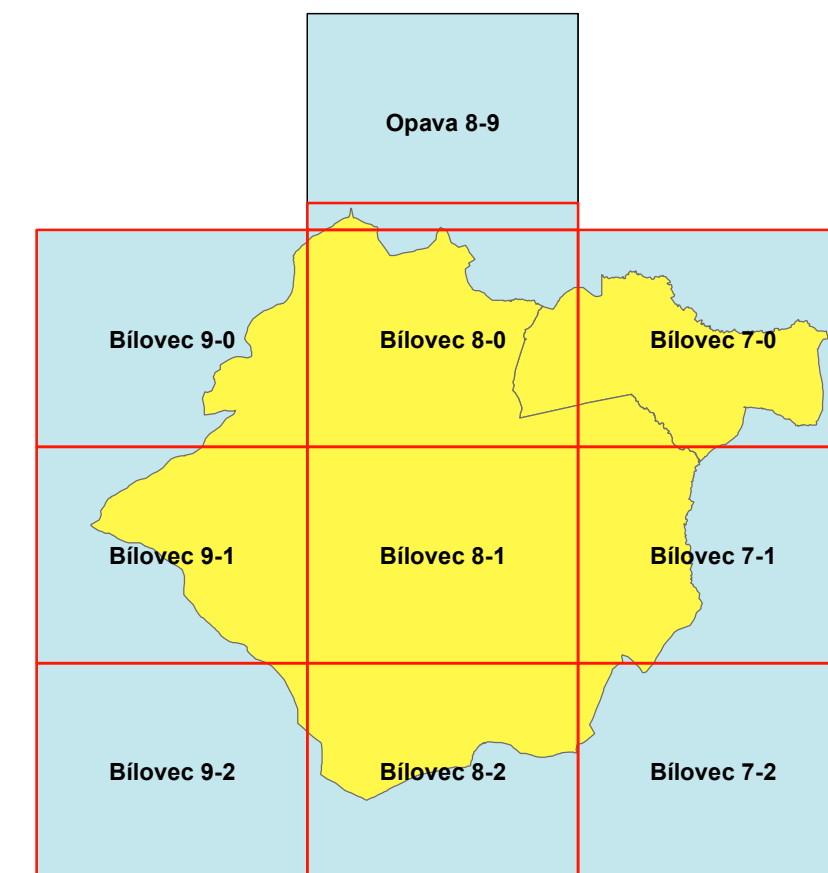
**Správní orgán, který poslední změnu vydal:** Zastupitelstvo obce Skřípov

**Pořadové číslo poslední změny:** 2

**Datum nabytí účinnosti poslední změny:** 06.12.2023

**Oprávněná úřední osoba pořizovatele:** Ing. Jana Weiszová  
referent odd. územního plánování

Otisk úředního razítka, podpis:



Výkres se skládá z 10 mapových listů

**KOBEN** ATELIÉR  
Ing. arch. Helga Kozelská Bencúrová



OBEC	SKŘIPOV	
POŘIZOVATEL	MAGISTRÁT MĚSTA OPAVY, ODBOR HLAVNÍHO ARCHITEKTA A ÚP	
VYPRACOVAL	ING. ARCH. HELGA KOZELSKÁ BENCÚROVÁ,	
	UDI MORAVA, SPOL. S R. O. - ING. B. NEČAS; ING. A. KIMLOVÁ;	
	ARKO, SPOL. S R. O. - ING. Z. CHUDÁREK; ING. M. VÁLEK; RNDr. L. BUREŠ	
	DIGITALIZACE: PAVEL MAREN; LUBOMÍR MAREN	
DATUM: 11/2023	MEŘÍTKO: 1 : 5 000	ČÍSLO VÝKRESU: <b>I./B.1.</b>