

# ÚZEMNÍ STUDIE ZASTAVITELNÉ PLOCHY Z17

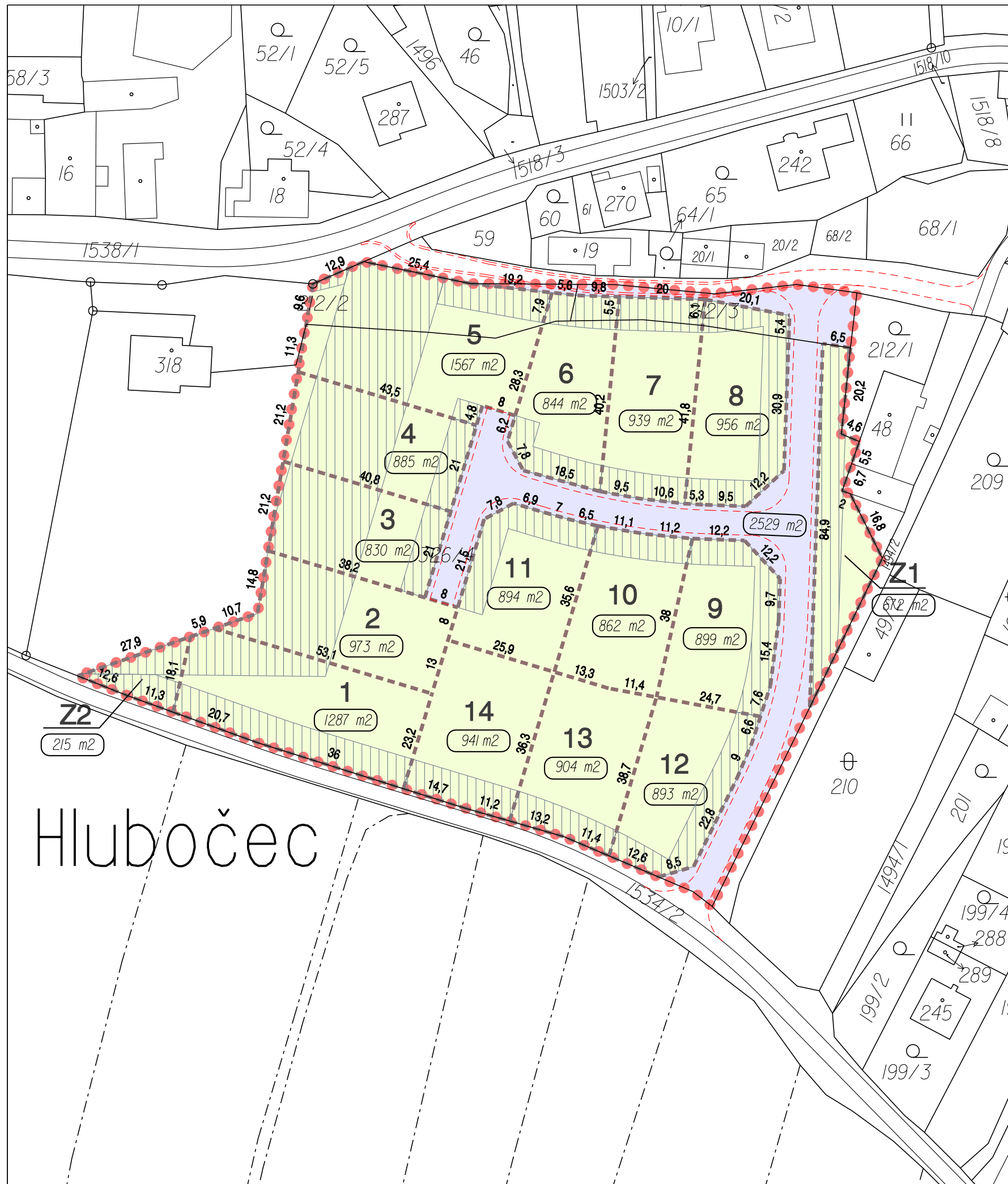
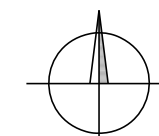
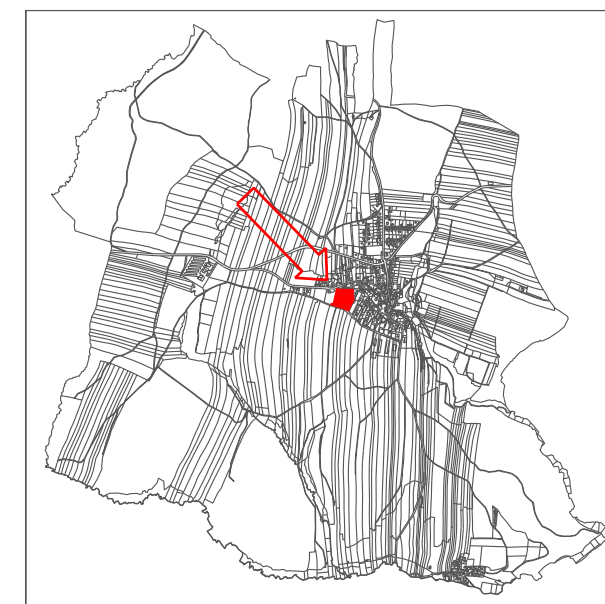
## 3. NÁVRH ČLENĚNÍ PLOCHY NA POZEMKY 1 : 1 000

### LEGENDA:

- VYMEZENÍ ŘEŠENÉ PLOCHY
- 18 HRANICE STAVEBNÍCH POZEMKŮ S KONTROLNÍ OMĚRNOU KÓTOU MEZI VÝZNAČNÝMI BODY
- POZEMKY URČENÉ PRO REALIZACI KOMUNIKACÍ A VEŘEJNÝCH PROSTRANSTVÍ (V RÁMCI ŘEŠENÉ PLOCHY)
- POZEMKY URČENÉ PRO VÝSTAVBU RODINNÝCH DOMŮ
- VOZIDLOVÉ KOMUNIKACE STÁVAJÍCÍ / NAVRŽENÉ
- PRVKY OMEZUJÍCÍ VÝSTAVBU V ŘEŠENÉ PLOŠE
- 7** POŘADOVÉ ČÍSLO STAVEBNÍHO POZEMKU
- Z1** POŘADOVÉ ČÍSLO STAVEBNÍHO POZEMKU NAVRŽENÉHO PRO ROZŠÍŘENÍ STÁVAJÍCÍCH ZAHRAD

VÝMĚRA ZASTAVITELNÉ PLOCHY Z17: 1,71 ha

veřejné prostranství celkem (bez plochy komunikaci): 914 m<sup>2</sup> (5,3 % z výměry zastavitelné plochy Z17)



# Hlubočec



PROJEKTOVÁ ČINNOST, URBANISMUS, ÚZEMNÍ PLÁNOVÁNÍ, EKOLOGIE, GIS  
**URBANISTICKÉ STŘEDISKO OSTRAVA, s.r.o.**  
 Spartakovců 3, Ostrava-Poruba, 70800 tel: 596 939 530, 596 939 531

ZODP.PROJEKTANT :	ING.ARCH.VLADIMÍRA FUSKOVÁ	
ZPRACOVATEL :	ING.ARCH.V. FUSKOVÁ, ING. V. ŠKVAIN, ING. J. ŠKVAIN, ING. M. SOCHOROVÁ	
OBJEDNATEL :	OBEC HLUBOČEC	DATUM : ŘÍJEN 2013