

ÚZEMNÍ STUDIE PLOCHY PŘESTAVBY P12/1a, k.ú. OPAVA-PŘEDMĚSTÍ a k.ú. JAKTAŘ

3. STÁVAJÍCÍ STAV ÚZEMÍ


MĚŘÍTKO 1 : 2 000

LEGENDA:



VYMEZENÍ ŘEŠENÉ PLOCHY

ČLENĚNÍ PLOCHY:



PLOCHY PRO BYDLENÍ

- ① RODINNÝ DŮM
- ② BYTOVÝ DŮM



AREÁL SPOLEČNOSTI STRABAG



AREÁL STOLÁRNY HANIBAL



KOMUNIKAČNÍ PROSTOR ul. NA HRANICÍCH A SPOJOVACÍ STEZKY PRO CHODCE NA HRANICÍCH - ŽIŽKOVA

- ③ ul. NA HRANICÍCH
- ④ STEZKA MEZI ul. NA HRANICÍCH A ŽIŽKOVA



V SOUČASNÉ DOBĚ NEZASTAVĚNÉ PLOCHY (SEVEROZÁPADNÍ A SEVERNÍ ČÁST LOKALITY)



NEVYUŽITÉ OBJEKTY A VÝROBNÍ SLUŽBY

- ⑤ ČERPACÍ STANICE POHONNÝCH HMOT (BENZINA, a.s.)
- ⑥ AREÁL AUTOBAZARU (AAA AUTO)
- ⑦ SKLADOVACÍ HALA
- ⑧ ADMINISTRATIVNÍ BUDOVA, HALA



AREÁL TECHNICKÝCH SLUŽEB - ZAHRADNICTVÍ



OTEVŘENÉ KORYTO STARÉ JAKTARKY

LEGENDA DOPRAVY:



SILNIČNÍ KOMUNIKACE

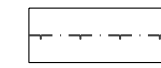


MÍSTNÍ KOMUNIKACE, CHODNÍKY A STEZKY, OSTATNÍ VÝZNAMNĚJŠÍ DOPRAVNÍ PLOCHY A ZAŘÍZENÍ

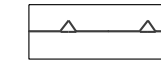


STÁVAJÍCÍ SJEZDY DO ŘEŠENÉHO ÚZEMÍ

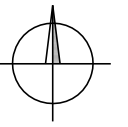
LEGENDA OSTATNÍ:



OCHRANNÁ PÁSMA SÍTÍ A ZAŘÍZENÍ TECHNICKÉ INFRASTRUKTURY



STANOVENÉ ZÁPLAVOVÉ ÚZEMÍ VELKÉ (JAKTARKY)



PROJEKTOVÁ ČINNOST, URBANISMUS, ÚZEMNÍ PLÁNOVÁNÍ, EKOLOGIE, GIS

URBANISTICKÉ STŘEDISKO OSTRAVA, s.r.o.

OSTRAVA s.r.o. Spartakovců 3, Ostrava-Poruba, 70800

tel: 596 939 530, 596 939 531

ZODP.PROJEKTANT : ING.ARCH.VLADIMÍRA FUSKOVÁ

ZPRACOVATEL : ING.ARCH.V. FUSKOVÁ, ING. V. ŠKVAJN

OBJEDNATEL : MĚSTO OPAVA

DATUM : ŘÍJEN 2016

