







Legenda majetkových vztahů:

-  Soukromé pozemky
-  Městské pozemky

1. Řešené území - plocha ZL-Z2, ZL-ZV1 - je vymezeno graficky. Celková rozloha řešeného území je 3,03 Ha.
2. Podle aktuálních dat z katastru nemovitostí území obsahuje 20 pozemků.
3. Z hlediska majetkových poměrů jsou všechny pozemky v soukromém vlastnictví s výjimkou pozemku 323/1, které je v majetku Statutárního města Opavy.
4. Podrobný výpis vlastníků viz. příloha LV v dokladové části.

-  Řešené území
-  Hranice katastrálního území




ARCHITEKTONICKÉ
STUDIO
Dostojevského 26
Opava, 746 01
Tel.: 602 744 186,
E-mail: horak.arches@seznam.cz
kureckova.arches@seznam.cz



NÁZEV AKCE:
Územní studie
pro plochu ZL-Z2
v k. ú. Zlatníky u Opavy

NÁZEV VÝKRESU:
Stávající stav území,
majetkové vztahy
v řešeném území - ke dni 21.6.2021



AUTOR: Ing. arch. Jiří Horák
Bc. Barbora Kurečková

DATUM: 12/2021

MĚŘÍTKO:
1 : 2000

ČÍSLO VÝKR.:
02