




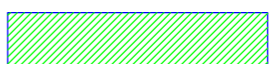


- LEGENDA**
-  HRANICE PARCEL
 -  PLOCHA A – ČR- ÚŘAD PRO ZASTUPOVÁNÍ STÁTU
 -  PLOCHA B – KATEŘINSKÁ ODBYT s.r.o.
 -  PLOCHA C – TEMPO obchodní družstvo
 -  PLOCHA D – Ing. HELENA POHLOVÁ
 -  PLOCHA VEŘEJNÉHO PROSTRANSTVÍ- VEŘEJNÉ ZELENĚ – STATUTÁRNÍ MĚSTO OPAVA

PLOCHA B
KATEŘINSKÁ ODBYT a.s.

PLOCHA A
ČR- ÚŘAD PRO ZASTUPOVÁNÍ

PLOCHA C
TEMPO b.d. OPAVA

PLOCHA D
POHLOVÁ HELENA Ing.

**PLOCHA VEŘEJNÉHO PROSTRANSTVÍ
VEŘEJNÉ ZELENĚ**
STATUTÁRNÍ MĚSTO OPAVA

Investor: Magistrát města Opavy	Zodpovědný projektant Ing. arch. P. Mlýnek	 J&J STUDIO INŽENÝRSKÉ SÍTĚ
Místo stavby/Kraj: Opava / MS	Vypracoval Ing. Jiří Jurečka	
ÚZEMNÍ STUDIE OPAVA-KATEŘINKY		
lokality HOLASICKÁ PLOCHA KA-P6		
SITUACE - KATASTRÁLNÍ MAPY		
Číslo zakázky: 47/2018	Stupeň: STUDIE	
Datum: 12/2019	Formát: 4A4	
Měřítko: 1:1000	Výkres č.: 03	