

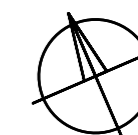


Obec HRABYNĚ
Hrabyně 70, 747 63
**Územní studie na plochu č.II/5
v obci Hrabyně**

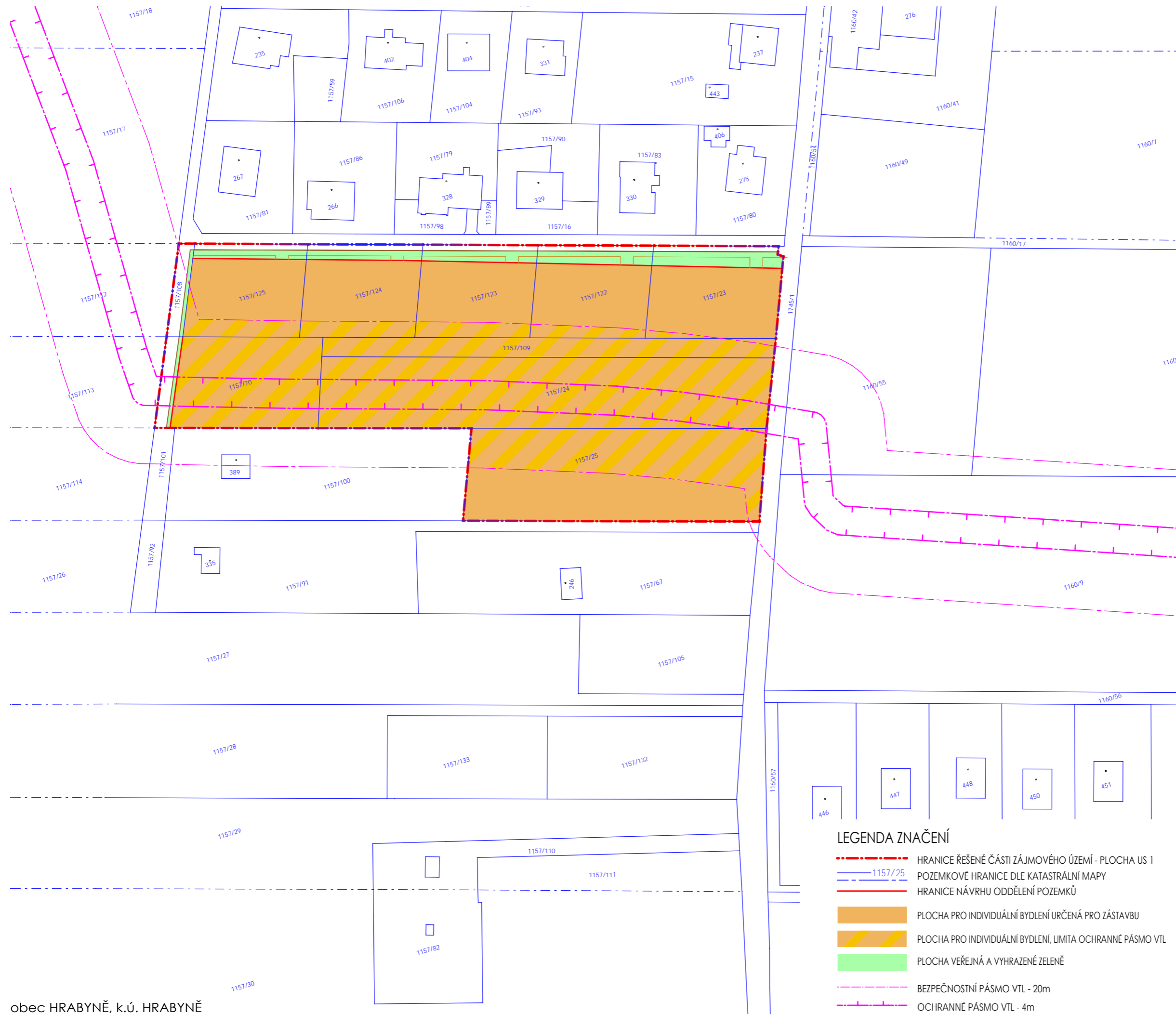
**URBANISTICKÉ
ŘEŠENÍ PLOCH**

1:1000


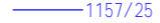






0 10 20 30 40 50m



TECHNICO Opava s.r.o.
Hradecká 1576/51, 746 01 Opava
01/2010



LEGENDA ZNAČENÍ

-  HRANICE ŘEŠENÉ ČÁSTI ZÁJMŮVÉHO ÚZEMÍ - PLOCHA US 1
-  POZEMKOVÉ HRANICE DLE KATASTRÁLNÍ MAPY
-  HRANICE NÁVRHU ODDĚLENÍ POZEMKŮ
-  PLOCHA PRO INDIVIDUÁLNÍ BYDLNÍ URČENÁ PRO ZÁSTAVBU
-  PLOCHA PRO INDIVIDUÁLNÍ BYDLNÍ, LIMITA OCHRANNÉ PÁSMO VTL
-  PLOCHA VEŘEJNÁ A VYHRAZENÉ ZELENĚ
-  BEZPEČNOSTNÍ PÁSMO VTL - 20m
-  OCHRANNÉ PÁSMO VTL - 4m