

# ÚZEMNÍ PLÁN VELKÉ HERALTICE - NÁVRH

## VÝKRES ZÁKLADNÍHO ČLENĚNÍ ÚZEMÍ

	HRANICE OBCE (ŘEŠENÉHO ÚZEMÍ)		PLOCHY ÚZEMNÍCH REZERV S OZNAČENÍM ZPŮSOBU JEJICH VYUŽITÍ (PŘÍSLUŠNÝM KÓDEM VE FIALOVÉ BARVĚ)
	HRANICE KATASTRÁLNÍ		PLOCHY A KORIDORY, VE KTERÝCH JE PROVĚŘENÍ ZMĚN JEJICH VYUŽITÍ ÚZEMNÍ STUDII PODMÍNKOU PRO ROZHODOVÁNÍ
	HRANICE ZASTAVĚNÉHO ÚZEMÍ K 05/2008		ROZHRANÍ KORIDORŮ
	ZASTAVITELNÉ PLOCHY S OZNAČENÍM ZPŮSOBU JEJICH VYUŽITÍ (PŘÍSLUŠNÝM KÓDEM V ČERVENÉ BARVĚ)		
	PLOCHY PŘESTAVBY S OZNAČENÍM ZPŮSOBU JEJICH VYUŽITÍ (PŘÍSLUŠNÝM KÓDEM V MODRÉ BARVĚ)		

Poznámky:  
TATO LEGENDA JE NEDÍLNOU SOUČÁSTÍ VÝKRESU

### č. I.B.1. VÝKRES ZÁKLADNÍHO ČLENĚNÍ ÚZEMÍ

Vysvětlivky k významu kódů příslušných ploch - viz. textová část II.A...)

Doplněný polohopis slouží pouze pro tento úkol a je součástí zobrazených jevů územního plánu. Zákres nových staveb byl proveden na základě terénní obchůzky a vydaných ÚR.

Zakreslená poloha doplnění polohopisu je pouze přibližná a informativní a nenahrazuje přesné zaměření katastrálním úřadem!


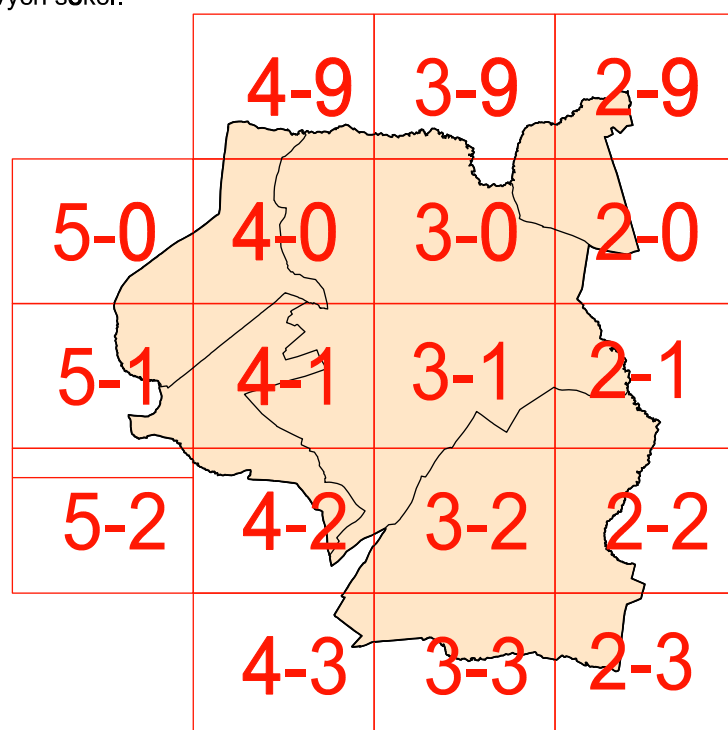
Jako podklad byly použity digitální katastrální mapy, které poskytl .....

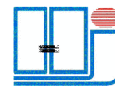

Souřadnicový systém JTSK

Výkres se skládá z X mapových sekcí.

Souřadnicový systém JTSK

Výkres se skládá z 17 mapových sekcí.



 <b>ING. ARCH. JAROSLAV HALUZA</b>		
Hynaisova 3, OSTRAVA - MARIÁNSKÉ HORY, PSČ 70900, tel/fax 596 621 003, IČO 44745729		
OBEC	VELKÉ HERALTICE	
POŘIZOVATEL	MAGISTRÁT MĚSTA OPAVY - ODBOR HLAV. ARCHITEKTA	
VYPRACOVAL	ING.ARCH. J. HALUZA	
DIGITALIZACE : Z.LOJKOVÁ,P.MAREN		ZAK. ČÍSLO DATUM MĚŘITKO ČÍS. VÝKRESU
		0509 1 : 5000 I.B.1.