





# ÚZEMNÍ PLÁN UHLÍŘOV - NÁVRH

## VÝKRES VEŘEJNĚ PROSPĚŠNÝCH STAVEB, OPATŘENÍ A ASANACÍ



### PLOCHY A KORIDORY S MOŽNOSTÍ VYVLASTNĚNÍ

-  KORIDORY SMÍŠENÉ BEZ ROZLIŠENÍ  
(PLOCHY PRO STAVBY DOPRAVNÍ A TECHN.INFR.)
-  PLOCHY A KORIDORY PRO STAVBY TECHNICKÉ INFRASTRUKTURY

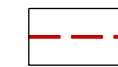

### VEŘEJNĚ PROSPĚŠNÁ OPATŘENÍ S MOŽNOSTÍ VYVLASTNĚNÍ

-  ZALOŽENÍ PRVKŮ ÚZEMNÍHO SYSTÉMU EKOLOGICKÉ STABILITY (ÚSES)
-  LOKÁLNÍ BOKORIDOR, LOKÁLNÍ BIOCENTRUM

### PLOCHY A KORIDORY POUZE S MOŽNOSTÍ UPLATNĚNÍ PŘEDKUPNÍHO PRÁVA

-  PLOCHA PRO STAVBU OBČANSKÉHO VYBAVENÍ  
(VEŘEJNÉ POHŘEBIŠTĚ)
-  PLOCHY VEŘEJNÝCH PROSTRANSTVÍ

### JEVY OSTATNÍ

-  ROZHRANÍ KORIDORŮ
-  HRANICE OBCE (ŘEŠENÉHO ÚZEMÍ)

### Poznámky:

TATO LEGENDA JE NEDÍLNOU SOUČÁSTÍ VÝKRESU

## č. I.B.4. VÝKRES VEŘEJNĚ PROSPĚŠNÝCH STAVEB A ASANACÍ

Vysvětlivky k významu kódů příslušných ploch - viz. textová část I.A.14.


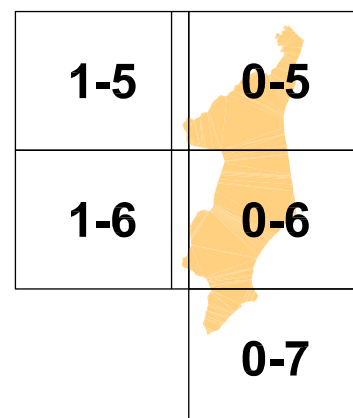
Doplňný polohopis slouží pouze pro tento úkol a je součástí zobrazených jevů územního plánu. Zákes nových staveb byl proveden na základě terénní obchůzky a vydaných ÚR.

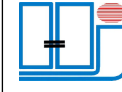

Zakreslená poloha doplnění polohopisu je pouze přibližná a informativní a nenahrazuje přesné zaměření katastrálním úřadem!

Jako podklad byly použity digitální katastrální mapy, které poskytla obec Uhlířov.

Souřadnicový systém JTSK

Výkres se skládá ze 3 účelově sestavených mapových listů.



 <b>ING. ARCH. JAROSLAV HALUZA</b>			
Hynaisova 3, OSTRAVA - MARIÁNSKÉ HORY, PSČ 70900, tel/fax 596 621 003, IČO 44745729			
OBEC	UHLÍŘOV	ZAK. ČÍSLO DATUM MĚŘITKO ČÍS. VÝKRESU	
POŘIZOVATEL	MAGISTRÁT MĚSTA OPAVY - ODBOR HLAV. ARCHITEKTŮ		0409 1 : 5000 I.B.4.
VYPRACOVAL	ING.ARCH. J. HALUZA, UDI MORAVA SPOL.S R.O.		
	ING. A. KIMLOVÁ, ARKO SPOL.S R.O.		
	RNDR.L.BUREŠ		
	DIGITALIZACE : Z.LOJKOVÁ,P.MAREN		