
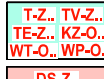
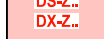





ÚZEMNÍ PLÁN LITULTOVICE - NÁVRH

VÝKRES VEŘEJNĚ PROSPĚŠNÝCH STAVEB, OPATŘENÍ A ASANACÍ




PLOCHY A KORIDORY S MOŽNOSTÍ VYVLASTNĚNÍ

-  PLOCHY PRO STAVBY DOPRAVNÍ A TECHNICKÉ INFRASTRUKTURY (KORIDORY SMÍŠENÉ BEZ ROZLIŠENÍ)
-  PLOCHY PRO STAVBY TECHNICKÉ INFRASTRUKTURY
-  PLOCHY PRO STAVBY DOPRAVNÍ INFRASTRUKTURY

VEŘEJNĚ PROSPĚŠNÁ OPATŘENÍ S MOŽNOSTÍ VYVLASTNĚNÍ

-  PLOCHY PRO REALIZACI SUCHÉ NÁDRŽE
- ZALOŽENÍ PRVKŮ ÚZEMNÍHO SYSTÉMU EKOLOGICKÉ STABILITY (ÚSES)**
-  LOKÁLNÍ BIOCENTRUM
-  LOKÁLNÍ BOKORIDOR

PLOCHY A KORIDORY POUZE S MOŽNOSTÍ UPLATNĚNÍ PŘEDKUPNÍHO PRÁVA

-  PLOCHY PRO STAVBY OBČANSKÉHO VYBAVENÍ
-  PLOCHY PRO VEŘEJNÁ PROSTRANSTVÍ
- 

JEVY OSTATNÍ

-  HRANICE OBCE (TOTOŽNÁ S HRANICÍ ŘEŠENÉHO ÚZEMÍ)

Poznámky:

TATO LEGENDA JE NEDÍLNOU SOUČÁSTÍ :

č. I./B.4. VÝKRES VEŘEJNĚ PROSPĚŠNÝCH STAVEB, OPATŘENÍ A ASANACÍ

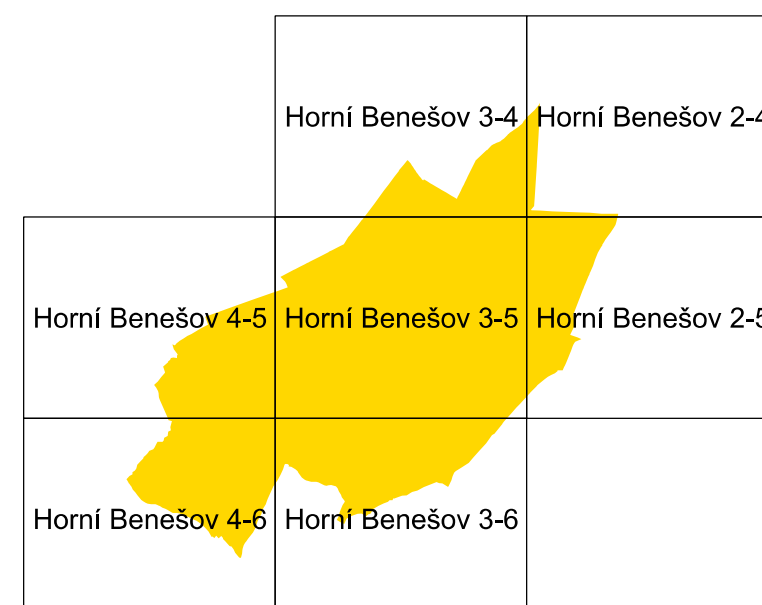
Doplňný polohopis slouží pouze pro tento úkol a je součástí zobrazených jevů územního plánu. Zákes nových jevů byl proveden na základě terénní obchůzky a porovnáním s daty katastrálního úřadu.

Zakreslené doplnění polohopisu je pouze přibližné a informativní a nenahrazuje přesné zaměření katastrálním úřadem!

Jako podklad byla použita katastrální mapa, kterou poskytla obec Litultovice.

Souřadnicový systém S-JTSK


Výkres se skládá ze 7 listů.



INTEGROVANÝ
OPERAČNÍ
PROGRAM



EVROPSKÁ UNIE
EVROPSKÝ FOND PRO REGIONÁLNÍ ROZVOJ
ŠANCE PRO VÁŠ ROZVOJ



ING. ARCH. JAROSLAV HALUZA

Hynaisova 3, OSTRAVA - MARIÁNSKÉ HORY, PSČ 70900, tel/fax 596 621 003, IČO 44745729

OBEC	LITULTOVICE
POŘIZOVATEL	MAGISTRÁT MĚSTA OPAVY, ODBOR HLAVNÍHO ARCHITEKTA A ÚZEMNÍHO PLÁNU
VYPRACOVAL	ING. ARCH. H. KOZELSKÁ BENCŮROVÁ, UDI MORAVA S.R.O., ING. A. KIMLOVÁ, ARKO SPOL.S R.O. DIGITALIZACE : P.MAREN

ZAK. ČÍSLO	05/2011
DATUM	1 : 5000
MĚŘÍTKO	I./B.4.
ČÍS. VÝKRESU	