


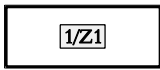

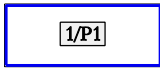

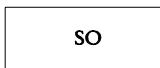

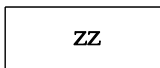








ODŮVODNĚNÍ ZMĚNY Č. 1 ÚZEMNÍHO PLÁNU BUDIŠOVICE

7. VÝKRES PŘEDPOKLÁDANÝCH ZÁBORŮ PŮDNÍHO FONDU

MĚŘÍTKO 1 : 5000

STAV	NÁVRH	
		HRANICE ZASTAVĚNÉHO ÚZEMÍ OBCE K 1. 4. 2013
		ZASTAVITELNÉ PLOCHY (ČÍSLO ZMĚNY / ČÍSLO ZASTAVITELNÉ PLOCHY)
		PLOCHY PŘESTAVBY (ČÍSLO ZMĚNY / ČÍSLO PLOCHY PŘESTAVBY)
		PLOCHY SMÍŠENÉ OBYTNÉ
		PLOCHY ZEMĚDĚLSKÉ - ZAHRADY
		PLOCHY PROSTRANSTVÍ VEŘEJNÝCH
		ORNÁ PŮDA
		TRVALÉ TRAVNÍ POROSTY