


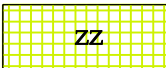
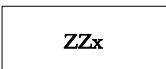


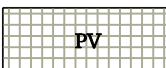


ODŮVODNĚNÍ ZMĚNY Č. 1 ÚZEMNÍHO PLÁNU BUDIŠOVICE







6. KOORDINAČNÍ VÝKRES

MĚŘÍTKO 1 : 5000

PLOCHY S ROZDÍLNÝM ZPŮSOBEM VYUŽITÍ

STAV	NÁVRH	
		SMÍŠENÉ OBYTNÉ
		ZEMĚDĚLSKÉ - ZAHRADY
		ZEMĚDĚLSKÉ - ZAHRADY (MIMO HRANICI ZASTAVĚNÉHO ÚZEMÍ)
		PROSTRANSTVÍ VEŘEJNÝCH

INFORMACE O ÚZEMÍ

STAV	NÁVRH	
		HRANICE ZASTAVĚNÉHO ÚZEMÍ OBCE K 1. 4. 2013
		HRANICE ZASTAVITELNÝCH PLOCH
		HRANICE PLOCH PŘESTAVBY

DOPRAVNÍ INFRASTRUKTURA

STAV	NÁVRH	
		MÍSTNÍ KOMUNIKACE